

Филиал публично-правовой компании "Роскадастр" по Приморскому краю

полное наименование органа регистрации прав

Выписка из Единого государственного реестра недвижимости об объекте недвижимости

Сведения о характеристиках объекта недвижимости

На основании запроса от 18.03.2025, поступившего на рассмотрение 18.03.2025, сообщаем, что согласно записям Единого государственного реестра недвижимости:

Раздел 1 Лист 1

Земельный участок			
вид объекта недвижимости			
Лист № 1 раздела 1	Всего листов раздела 1: 4	Всего разделов: 8	Всего листов выписки: 24
18.03.2025г. № КУВИ-001/2025-70734742			
Кадастровый номер:	25:28:060130:672		
Номер кадастрового квартала:	25:28:060130		
Дата присвоения кадастрового номера:	24.10.2018		
Ранее присвоенный государственный учетный номер:	данные отсутствуют		
Местоположение:	Местоположение установлено относительно ориентира, расположенного за пределами участка. Ориентир здание. Участок находится примерно в 411 м, по направлению на северо-восток от ориентира. Почтовый адрес ориентира: Приморский край, г. Владивосток, о. Русский, ул. Экипажная, 21.		
Площадь:	1369 +/- 12.95		
Кадастровая стоимость, руб.:	1199364.33		
Кадастровые номера расположенных в пределах земельного участка объектов недвижимости:	данные отсутствуют		
Кадастровые номера объектов недвижимости, из которых образован объект недвижимости:	25:28:000000:170		
Кадастровые номера образованных объектов недвижимости:	данные отсутствуют		
Категория земель:	Земли населенных пунктов		
Виды разрешенного использования:	Историко-культурная деятельность		
Сведения о кадастровом инженере:	Левичева Надежда Александровна, СНИЛС 136-821-270 56, дата завершения кадастровых работ: 09.10.2018		
Сведения о лесах, водных объектах и об иных природных объектах, расположенных в пределах земельного участка:	данные отсутствуют		



ДОКУМЕНТ ПОДПИСАН  
ЭЛЕКТРОННОЙ ПОДПИСЬЮ

Сертификат: 009F0BDC181A023B64597F1E2579BEFB50

Владелец: ФЕДЕРАЛЬНАЯ СЛУЖБА ГОСУДАРСТВЕННОЙ  
РЕГИСТРАЦИИ, КАДАСТРА И КАРТОГРАФИИ  
Действителен: с 02.08.2024 по 26.10.2025

полное наименование должности

инициалы, фамилия

Земельный участок			
вид объекта недвижимости			
Лист № 2 раздела 1	Всего листов раздела 1: 4	Всего разделов: 8	Всего листов выписки: 24
18.03.2025г. № КУВИ-001/2025-70734742			
Кадастровый номер:		25:28:060130:672	
Сведения о том, что земельный участок полностью расположен в границах зоны с особыми условиями использования территории, территории объекта культурного наследия, публичного сервитута:		Земельный участок полностью расположен в границах зоны с реестровым номером 25:28-6.125 от 16.02.2016, ограничение использования земельного участка в пределах зоны: Постановление Правительства Российской Федерации от 05.05.2014 № 405 "Об установлении запретных и иных зон с особыми условиями использования земель для обеспечения функционирования военных объектов Вооруженных Сил Российской Федерации, других войск, воинских формирований и органов, выполняющих задачи в области обороны страны" п. 12, вид/наименование: Запретная зона военного объекта-Владивостокское лесничество Министерства обороны Российской Федерации , индекс: 2, номер: 133, решения: 1. дата решения: 10.07.2023, номер решения: 614, наименование ОГВ/ОМСУ: Заместитель министра обороны Российской Федерации 2. дата решения: 18.04.2024, номер решения: 141/10866	
Сведения о том, что земельный участок расположен в границах особой экономической зоны, территории опережающего развития, зоны территориального развития в Российской Федерации, игровой зоны:		данные отсутствуют	
Сведения о том, что земельный участок расположен в границах особо охраняемой природной территории, Байкальской природной территории и ее экологических зон, лесопарковом зеленом поясе, охотничьего угодья, лесничества:		данные отсутствуют	
Сведения о расположении земельного участка и (или) расположенного на нем объекта недвижимости в границах территории, в отношении которой принято решение о резервировании земель для государственных или муниципальных нужд:		данные отсутствуют	
Сведения о результатах проведения государственного земельного надзора:		данные отсутствуют	
Сведения о расположении земельного участка в границах территории, в отношении которой утвержден проект межевания территории:		данные отсутствуют	
Условный номер земельного участка:		данные отсутствуют	



ДОКУМЕНТ ПОДПИСАН  
ЭЛЕКТРОННОЙ ПОДПИСЬЮ

Сертификат: 009F0BDC181A023B64597F1E2579BEFB50

Владелец: ФЕДЕРАЛЬНАЯ СЛУЖБА ГОСУДАРСТВЕННОЙ  
РЕГИСТРАЦИИ, КАДАСТРА И КАРТОГРАФИИ  
Действителен: с 02.08.2024 по 26.10.2025

полное наименование должности

инициалы, фамилия

Земельный участок			
вид объекта недвижимости			
Лист № 3 раздела 1	Всего листов раздела 1: 4	Всего разделов: 8	Всего листов выписки: 24
18.03.2025г. № КУВИ-001/2025-70734742			
Кадастровый номер:		25:28:060130:672	
Сведения о принятии акта и (или) заключении договора, предусматривающих предоставление в соответствии с земельным законодательством исполнительным органом государственным органом власти или органом местного самоуправления, находящегося в государственной или муниципальной собственности земельного участка для строительства наемного дома социального использования или наемного дома коммерческого использования:		данные отсутствуют	
Сведения о том, что земельный участок или земельные участки образованы на основании решения об изъятии земельного участка и (или) расположенного на нем объекта недвижимости для государственных или муниципальных нужд:		данные отсутствуют	
Сведения о том, что земельный участок образован из земель или земельного участка, государственная собственность на которые не разграничена:		данные отсутствуют	
Сведения о наличии земельного спора о местоположении границ земельных участков:		данные отсутствуют	
Статус записи об объекте недвижимости:		Сведения об объекте недвижимости имеют статус "актуальные"	
Особые отметки:		<p>Сведения об ограничениях права на объект недвижимости, обременениях данного объекта, не зарегистрированных в реестре прав, ограничений прав и обременений недвижимого имущества: вид ограничения (обременения): ограничения прав на земельный участок, предусмотренные статьей 56 Земельного кодекса Российской Федерации; срок действия: с 11.10.2018; реквизиты документа-основания: приказ "Об изменении границы запретной зоны военного объекта - Владивостокского лесничества Министерства обороны Российской Федерации" от 06.04.2018 № 228 выдан: заместитель министра обороны Российской Федерации. вид ограничения (обременения): прочие ограничения прав и обременения объекта недвижимости; срок действия не установлен. вид ограничения (обременения): прочие ограничения прав и обременения объекта недвижимости; срок действия не установлен. вид ограничения (обременения): ограничения прав на земельный участок, предусмотренные статьей 56 Земельного кодекса Российской Федерации; срок действия: с 13.05.2020; реквизиты документа-основания: приказ "Об утверждении местоположения части береговой линии (границы водного объекта), границ частей водоохранной зоны и прибрежной защитной полосы Японского моря на территории Приморского края" от 07.11.2019 № 05-07/208 выдан: Амурское бассейновое водное управление Федерального агентства водных ресурсов. вид</p>	



ДОКУМЕНТ ПОДПИСАН  
ЭЛЕКТРОННОЙ ПОДПИСЬЮ

Сертификат: 009F0BDC181A023B64597F1E2579BEFB50

Владелец: ФЕДЕРАЛЬНАЯ СЛУЖБА ГОСУДАРСТВЕННОЙ  
РЕГИСТРАЦИИ, КАДАСТРА И КАРТОГРАФИИ  
Действителен: с 02.08.2024 по 26.10.2025

полное наименование должности


инициалы, фамилия

Земельный участок			
вид объекта недвижимости			
Лист № 4 раздела 1	Всего листов раздела 1: 4	Всего разделов: 8	Всего листов выписки: 24
18.03.2025г. № КУВИ-001/2025-70734742			
Кадастровый номер:		25:28:060130:672	
		ограничения (обременения): ограничения прав на земельный участок, предусмотренные статьей 56 Земельного кодекса Российской Федерации; срок действия: с 14.05.2020; реквизиты документа-основания: приказ "Об утверждении местоположения части береговой линии (границы водного объекта), границ частей водоохранной зоны и прибрежной защитной полосы Японского моря на территории Приморского края" от 07.11.2019 № 05-07/208 выдан: Амурское бассейновое водное управление Федерального агентства водных ресурсов. вид ограничения (обременения): ограничения прав на земельный участок, предусмотренные статьей 56 Земельного кодекса Российской Федерации; срок действия: с 02.12.2020; реквизиты документа-основания: приказ от 10.07.2023 № 614 выдан: Заместитель министра обороны Российской Федерации; сопроводительное письмо от 18.04.2024 № 141/10866. вид ограничения (обременения): ограничения прав на земельный участок, предусмотренные статьей 56 Земельного кодекса Российской Федерации; срок действия: с 30.05.2023; реквизиты документа-основания: постановление от 22.11.2022 № 790-пп выдан: Правительство Приморского края.	
Получатель выписки:		Молостова Виктория Евгеньевна, действующий(ая) на основании документа "" УПРАВЛЕНИЕ МУНИЦИПАЛЬНОЙ СОБСТВЕННОСТИ Г.ВЛАДИВОСТОКА	


полное наименование должности	 ДОКУМЕНТ ПОДПИСАН ЭЛЕКТРОННОЙ ПОДПИСЬЮ Сертификат: 009F0BDC181A023B64597F1E2579BEFB50 Владелец: ФЕДЕРАЛЬНАЯ СЛУЖБА ГОСУДАРСТВЕННОЙ РЕГИСТРАЦИИ, КАДАСТРА И КАРТОГРАФИИ Действителен: с 02.08.2024 по 26.10.2025	инициалы, фамилия

Выписка из Единого государственного реестра недвижимости об объекте недвижимости  
Сведения о зарегистрированных правах

Земельный участок			
вид объекта недвижимости			
Лист № 1 раздела 2		Всего листов раздела 2: 2	Всего разделов: 8
Всего листов выписки: 24			
18.03.2025г. № КУВИ-001/2025-70734742			
Кадастровый номер:		25:28:060130:672	
1	Правообладатель (правообладатели):	1.1	ФЕДЕРАЛЬНОЕ ГОСУДАРСТВЕННОЕ БЮДЖЕТНОЕ УЧРЕЖДЕНИЕ КУЛЬТУРЫ "ГОСУДАРСТВЕННЫЙ ОБЪЕДИНЕННЫЙ МУЗЕЙ-ЗАПОВЕДНИК ИСТОРИИ ДАЛЬНЕГО ВОСТОКА ИМЕНИ В.К. АРСЕНЬЕВА", ИНН: 2540017651, ОГРН: 1022502258173
	Сведения о возможности предоставления третьим лицам персональных данных физического лица:	1.1.1	данные отсутствуют
2	Вид, номер, дата и время государственной регистрации права:	2.1	Постоянное (бессрочное) пользование 25:28:060130:672-25/062/2024-1 26.08.2024 02:36:26
3	Сведения об осуществлении государственной регистрации сделки, права без необходимого в силу закона согласия третьего лица, органа:	3.1	данные отсутствуют
4	Ограничение прав и обременение объекта недвижимости: не зарегистрировано		
1	Правообладатель (правообладатели):	1.2	Муниципальное образование город Владивосток
	Сведения о возможности предоставления третьим лицам персональных данных физического лица:	1.2.1	данные отсутствуют
2	Вид, номер, дата и время государственной регистрации права:	2.2	Собственность 25:28:060130:672-25/001/2018-1 25.10.2018 16:46:41
3	Сведения об осуществлении государственной регистрации сделки, права без необходимого в силу закона согласия третьего лица, органа:	3.2	данные отсутствуют
4	Ограничение прав и обременение объекта недвижимости: не зарегистрировано		
5	Договоры участия в долевом строительстве: не зарегистрировано		
6	Заявленные в судебном порядке права требования: данные отсутствуют		
7	Сведения о возможности предоставления третьим лицам персональных данных физического лица: данные отсутствуют		
8	Сведения о возражении в отношении зарегистрированного права: данные отсутствуют		
9	Сведения о наличии решения об изъятии объекта недвижимости для государственных и муниципальных нужд: данные отсутствуют		

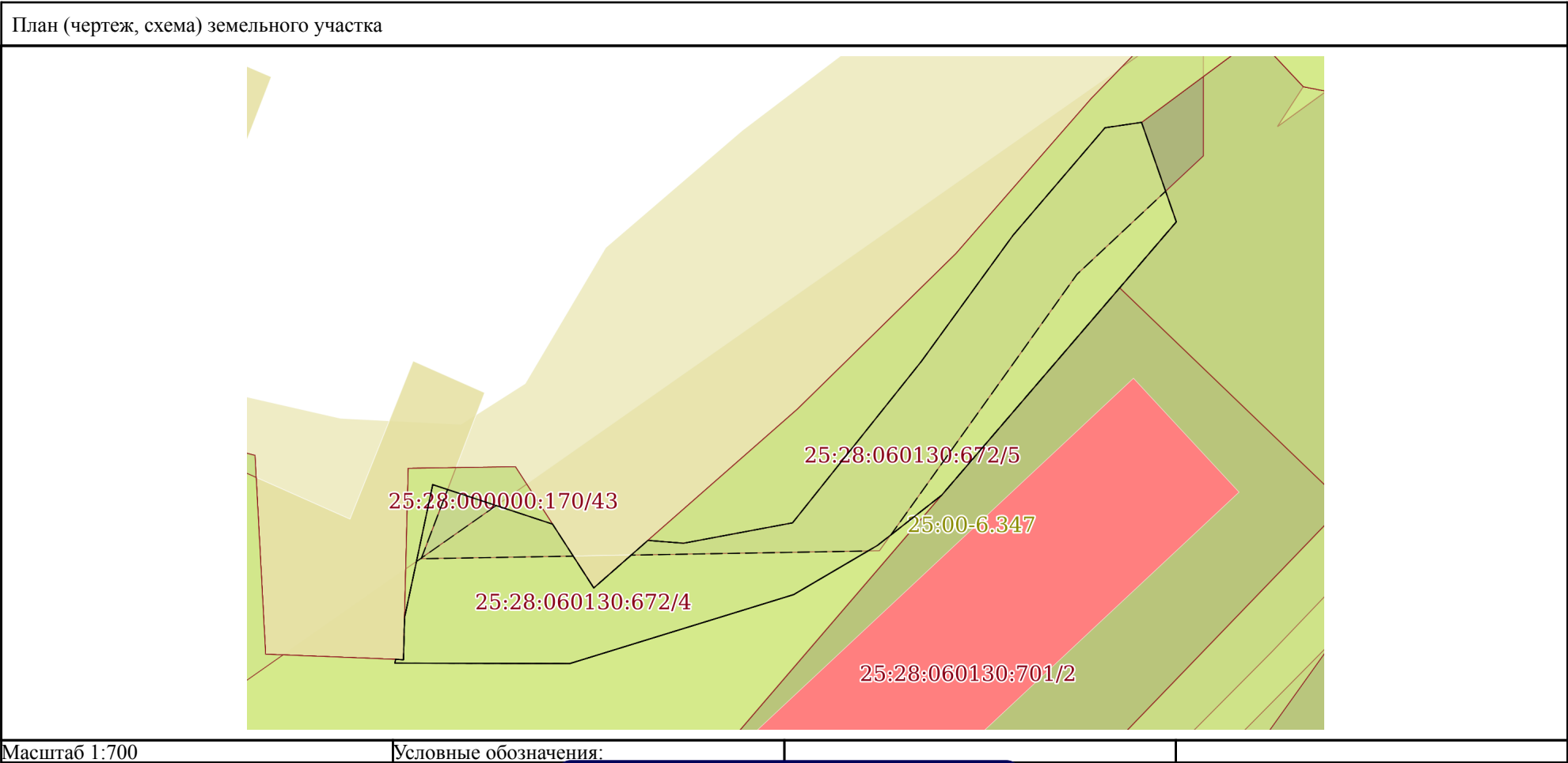
полное наименование должности	<div><div>ДОКУМЕНТ ПОДПИСАН ЭЛЕКТРОННОЙ ПОДПИСЬЮ</div><div>Сертификат: 009F0BDC181A023B64597F1E2579BEFB50</div><div>Владелец: ФЕДЕРАЛЬНАЯ СЛУЖБА ГОСУДАРСТВЕННОЙ РЕГИСТРАЦИИ, КАДАСТРА И КАРТОГРАФИИ</div><div>Действителен: с 02.08.2024 по 26.10.2025</div></div>	инициалы, фамилия

Земельный участок			
вид объекта недвижимости			
Лист № 2 раздела 2	Всего листов раздела 2: 2	Всего разделов: 8	Всего листов выписки: 24
18.03.2025г. № КУВИ-001/2025-70734742			
Кадастровый номер:		25:28:060130:672	
10	Сведения о невозможности государственной регистрации без личного участия правообладателя или его законного представителя:	данные отсутствуют	
11	Правопритязания и сведения о наличии поступивших, но не рассмотренных заявлений о проведении государственной регистрации права (перехода, прекращения права), ограничения права или обременения объекта недвижимости, сделки в отношении объекта недвижимости:	отсутствуют	
11	Сведения о невозможности государственной регистрации перехода, прекращения, ограничения права на земельный участок из земель сельскохозяйственного назначения:	данные отсутствуют	

полное наименование должности	 ДОКУМЕНТ ПОДПИСАН ЭЛЕКТРОННОЙ ПОДПИСЬЮ Сертификат: 009F0BDC181A023B64597F1E2579BEFB50 Владелец: ФЕДЕРАЛЬНАЯ СЛУЖБА ГОСУДАРСТВЕННОЙ РЕГИСТРАЦИИ, КАДАСТРА И КАРТОГРАФИИ Действителен: с 02.08.2024 по 26.10.2025	инициалы, фамилия

Выписка из Единого государственного реестра недвижимости об объекте недвижимости  
Описание местоположения земельного участка

Земельный участок			
вид объекта недвижимости			
Лист № 1 раздела 3	Всего листов раздела 3: 1	Всего разделов: 8	Всего листов выписки: 24
18.03.2025г. № КУВИ-001/2025-70734742			
Кадастровый номер:		25:28:060130:672	



полное наименование должности		инициалы, фамилия	
		<div><div></div><div>ДОКУМЕНТ ПОДПИСАН ЭЛЕКТРОННОЙ ПОДПИСЬЮ</div><div>Сертификат: 009F0BDC181A023B64597F1E2579BEFB50</div><div>Владелец: ФЕДЕРАЛЬНАЯ СЛУЖБА ГОСУДАРСТВЕННОЙ РЕГИСТРАЦИИ, КАДАСТРА И КАРТОГРАФИИ</div><div>Действителен: с 02.08.2024 по 26.10.2025</div></div>	

Выписка из Единого государственного реестра недвижимости об объекте недвижимости  
Описание местоположения земельного участка

Земельный участок			
вид объекта недвижимости			
Лист № 1 раздела 3.1	Всего листов раздела 3.1: 1	Всего разделов: 8	Всего листов выписки: 24
18.03.2025г. № КУВИ-001/2025-70734742			
Кадастровый номер:		25:28:060130:672	

Описание местоположения границ земельного участка							
№ п/п	Номер точки		Дирекционный угол	Горизонтальное проложение, м	Описание закрепления на местности	Кадастровые номера смежных участков	Сведения об адресах правообладателей смежных земельных участков
	начальная	конечная					
1	2	3	4	5	6	7	8
1	1.1.1	1.1.2	108°14.5`	14.95	данные отсутствуют	25:28:000000:170(3)	данные отсутствуют
2	1.1.2	1.1.3	147°8.3`	9.01	данные отсутствуют	данные отсутствуют	данные отсутствуют
3	1.1.3	1.1.4	48°42.1`	8.55	данные отсутствуют	данные отсутствуют	данные отсутствуют
4	1.1.4	1.1.5	94°37.0`	4.22	данные отсутствуют	25:28:000000:170(7)	данные отсутствуют
5	1.1.5	1.1.6	79°23.9`	13.15	данные отсутствуют	25:28:000000:170(7)	данные отсутствуют
6	1.1.6	1.1.7	38°34.6`	24.46	данные отсутствуют	25:28:000000:170(7)	данные отсутствуют
7	1.1.7	1.1.8	36°0.5`	18.51	данные отсутствуют	25:28:000000:170(7)	данные отсутствуют
8	1.1.8	1.1.9	40°31.9`	16.79	данные отсутствуют	25:28:000000:170(7)	данные отсутствуют
9	1.1.9	1.1.10	81°35.5`	4.38	данные отсутствуют	25:28:000000:170(7)	данные отсутствуют
10	1.1.10	1.1.11	160°45.2`	12.5	данные отсутствуют	25:28:060130:5(1)	адрес отсутствует
11	1.1.11	1.1.12	220°38.0`	42.72	данные отсутствуют	данные отсутствуют	данные отсутствуют
12	1.1.12	1.1.13	231°58.7`	9.66	данные отсутствуют	25:28:000000:170(1)	данные отсутствуют
13	1.1.12	1.1.12			данные отсутствуют	25:28:060130:701(1)	данные отсутствуют
14	1.1.13	1.1.14	239°34.9`	11.51	данные отсутствуют	25:28:000000:170(1)	данные отсутствуют
15	1.1.14	1.1.15	252°52.2`	27.77	данные отсутствуют	25:28:000000:170(1)	данные отсутствуют
16	1.1.15	1.1.16	270°8.3`	20.73	данные отсутствуют	25:28:000000:170(1)	данные отсутствуют
17	1.1.16	1.1.17	11°18.6`	0.46	данные отсутствуют	25:28:000000:170(1)	данные отсутствуют
18	1.1.17	1.1.18	92°27.8`	0.93	данные отсутствуют	данные отсутствуют	данные отсутствуют
19	1.1.18	1.1.19	1°29.5`	4.99	данные отсутствуют	данные отсутствуют	данные отсутствуют
20	1.1.19	1.1.1	11°57.5`	16.12	данные отсутствуют	25:28:000000:170(3)	данные отсутствуют

полное наименование должности	 ДОКУМЕНТ ПОДПИСАН ЭЛЕКТРОННОЙ ПОДПИСЬЮ Сертификат: 009F0BDC181A023B64597F1E2579BEFB50 Владелец: ФЕДЕРАЛЬНАЯ СЛУЖБА ГОСУДАРСТВЕННОЙ РЕГИСТРАЦИИ, КАДАСТРА И КАРТОГРАФИИ Действителен: с 02.08.2024 по 26.10.2025	инициалы, фамилия



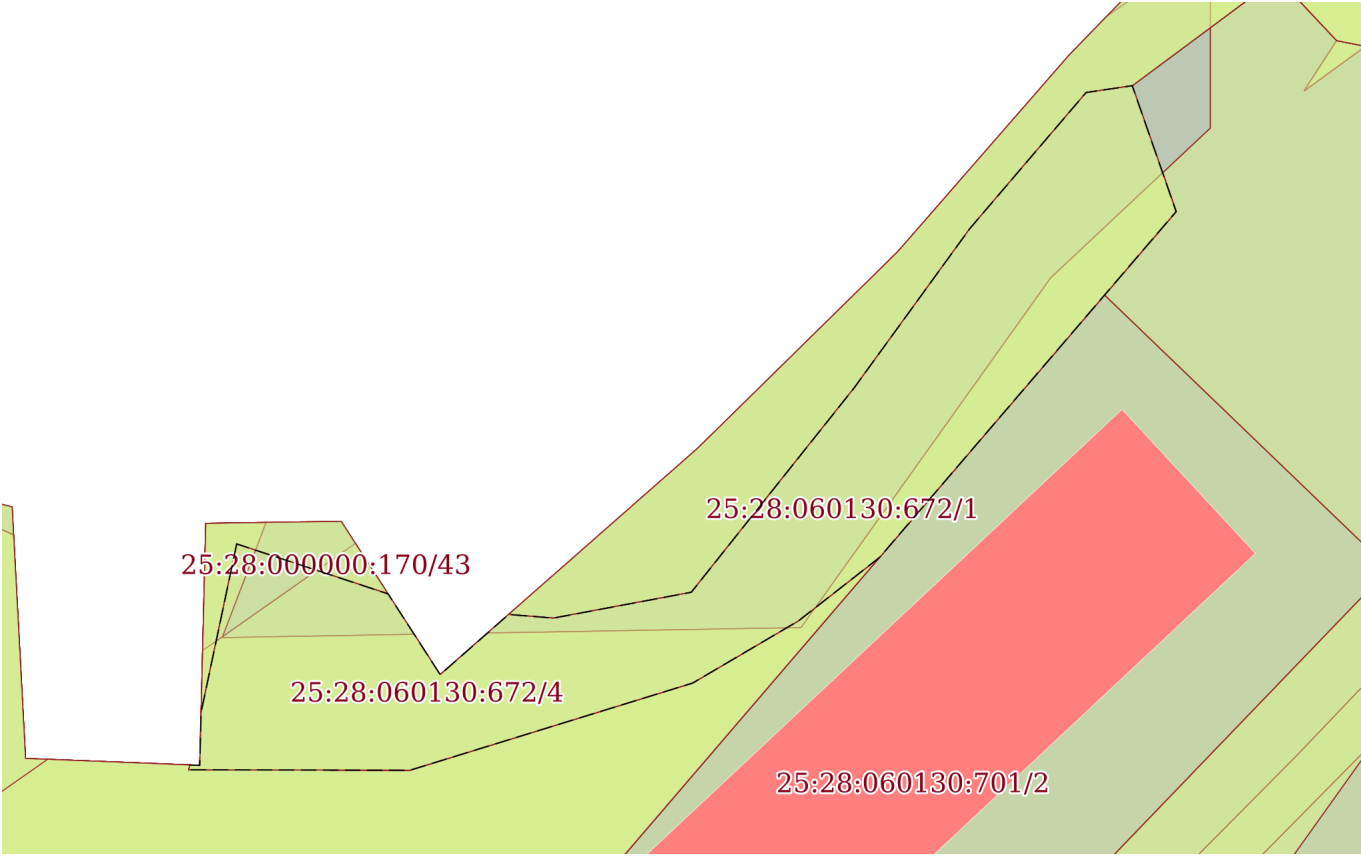
Выписка из Единого государственного реестра недвижимости об объекте недвижимости  
Описание местоположения земельного участка

Земельный участок			
вид объекта недвижимости			
Лист № 1 раздела 3.2	Всего листов раздела 3.2: 1	Всего разделов: 8	Всего листов выписки: 24
18.03.2025г. № КУВИ-001/2025-70734742			
Кадастровый номер:		25:28:060130:672	

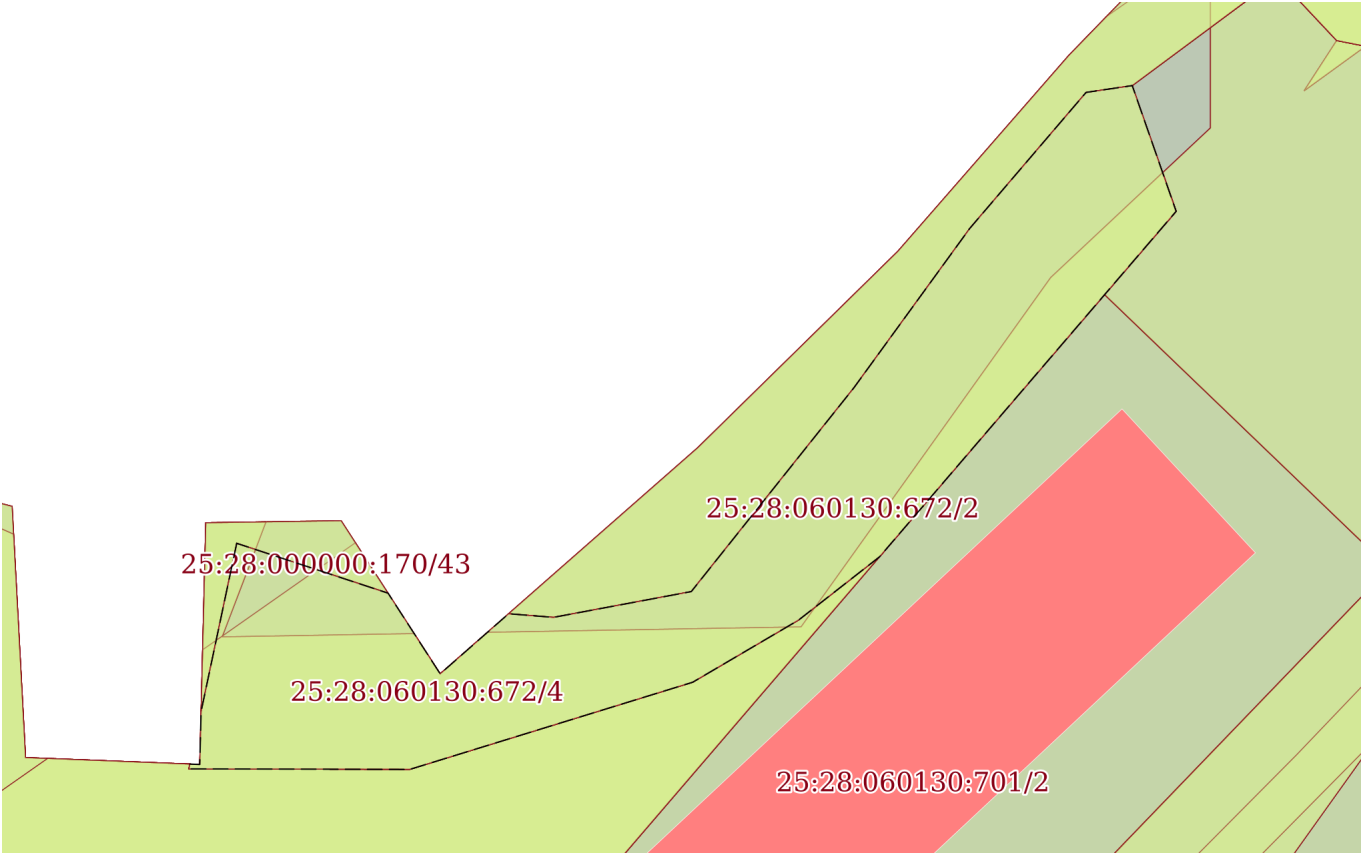
Сведения о характерных точках границы земельного участка				
Система координат МСК-25, зона 1				
Номер точки	Координаты, м		Описание закрепления на местности	Средняя квадратичная погрешность определения координат характерных точек границ земельного участка, м
	X	Y		
1	2	3	4	5
1	348783.79	1393791.53	-	0.1
2	348768.02	1393788.19	-	0.1
3	348763.03	1393788.06	-	0.1
4	348763.07	1393787.13	-	0.1
5	348762.62	1393787.04	-	0.1
6	348762.57	1393807.77	-	0.1
7	348770.75	1393834.31	-	0.1
8	348776.58	1393844.24	-	0.1
9	348782.53	1393851.85	-	0.1
10	348814.95	1393879.67	-	0.1
11	348826.75	1393875.55	-	0.1
12	348826.11	1393871.22	-	0.1
13	348813.35	1393860.31	-	0.1
14	348798.38	1393849.43	-	0.1
15	348779.26	1393834.18	-	0.1
16	348776.84	1393821.25	-	0.1
17	348777.18	1393817.04	-	0.1
18	348771.54	1393810.62	-	0.1
19	348779.11	1393805.73	-	0.1
1	348783.79	1393791.53	-	0.1


полное наименование должности	<div><div>ДОКУМЕНТ ПОДПИСАН ЭЛЕКТРОННОЙ ПОДПИСЬЮ</div><div>Сертификат: 009F0BDC181A023B64597F1E2579BEFB50</div><div>Владелец: ФЕДЕРАЛЬНАЯ СЛУЖБА ГОСУДАРСТВЕННОЙ РЕГИСТРАЦИИ, КАДАСТРА И КАРТОГРАФИИ</div><div>Действителен: с 02.08.2024 по 26.10.2025</div></div>	инициалы, фамилия

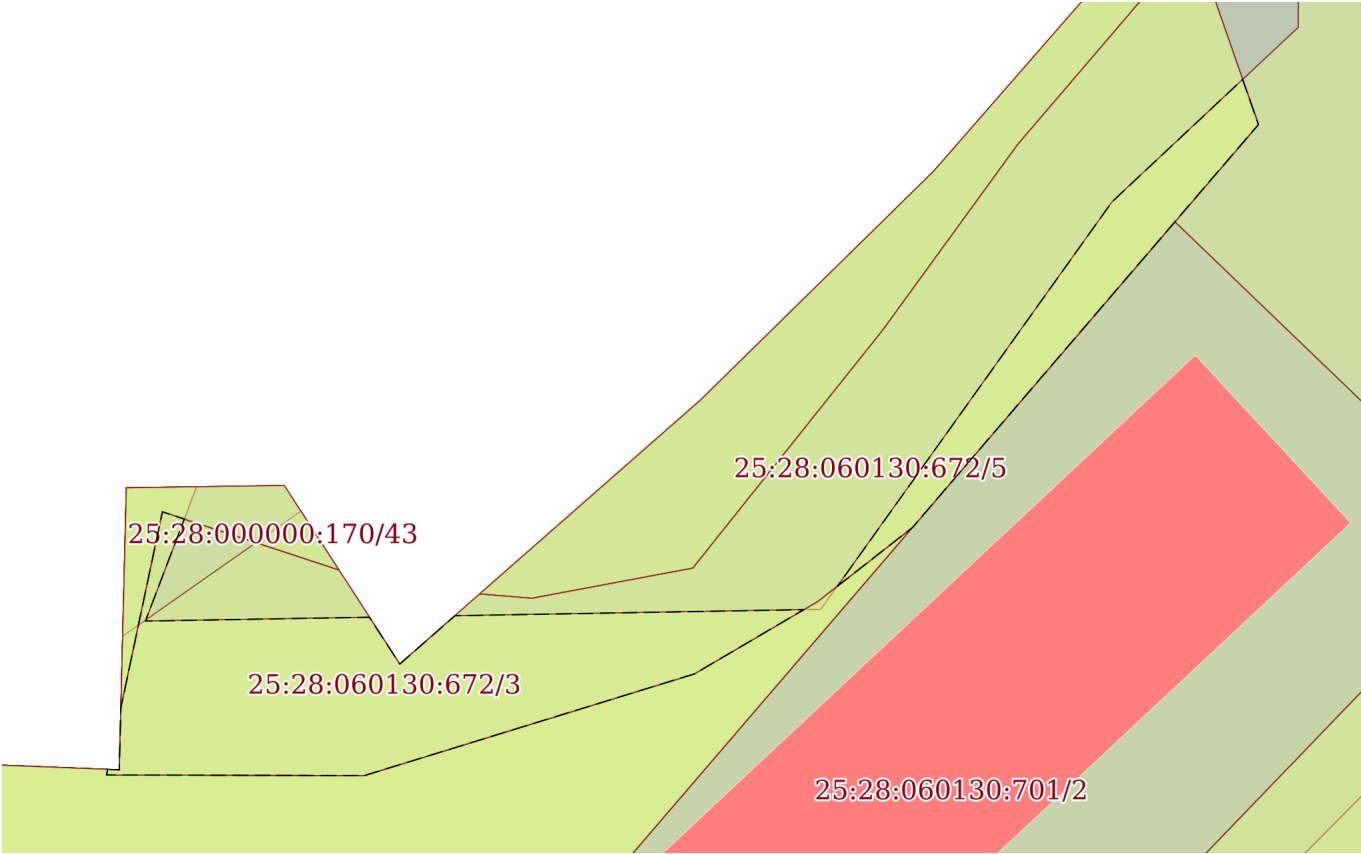
Выписка из Единого государственного реестра недвижимости об объекте недвижимости  
Сведения о частях земельного участка


Земельный участок			
вид объекта недвижимости			
Лист № 1 раздела 4	Всего листов раздела 4: 5	Всего разделов: 8	Всего листов выписки: 24
18.03.2025г. № КУВИ-001/2025-70734742			
Кадастровый номер:		25:28:060130:672	
План (чертеж, схема) части земельного участка		Учетный номер части: 25:28:060130:672/1	
			
Масштаб 1:700		Условные обозначения:	

полное наименование должности	 ДОКУМЕНТ ПОДПИСАН ЭЛЕКТРОННОЙ ПОДПИСЬЮ Сертификат: 009F0BDC181A023B64597F1E2579BEFB50 Владелец: ФЕДЕРАЛЬНАЯ СЛУЖБА ГОСУДАРСТВЕННОЙ РЕГИСТРАЦИИ, КАДАСТРА И КАРТОГРАФИИ Действителен: с 02.08.2024 по 26.10.2025	инициалы, фамилия

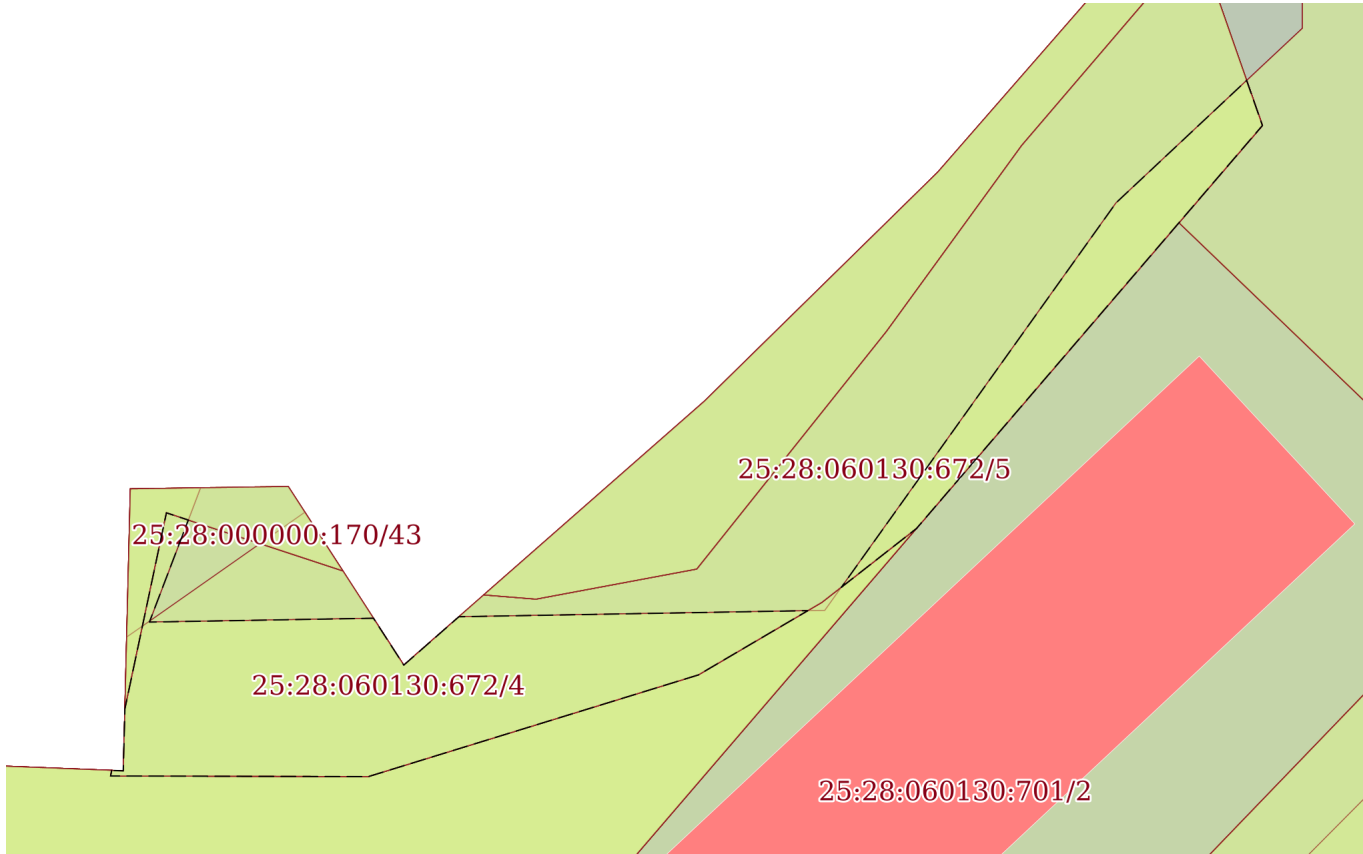
Земельный участок			
вид объекта недвижимости			
Лист № 2 раздела 4	Всего листов раздела 4: 5	Всего разделов: 8	Всего листов выписки: 24
18.03.2025г. № КУВИ-001/2025-70734742			
Кадастровый номер:		25:28:060130:672	
План (чертеж, схема) части земельного участка		Учетный номер части: 25:28:060130:672/2	
			
Масштаб 1:700	Условные обозначения:		


полное наименование должности	 ДОКУМЕНТ ПОДПИСАН ЭЛЕКТРОННОЙ ПОДПИСЬЮ Сертификат: 009F0BDC181A023B64597F1E2579BEFB50 Владелец: ФЕДЕРАЛЬНАЯ СЛУЖБА ГОСУДАРСТВЕННОЙ РЕГИСТРАЦИИ, КАДАСТРА И КАРТОГРАФИИ Действителен: с 02.08.2024 по 26.10.2025	инициалы, фамилия

Земельный участок			
вид объекта недвижимости			
Лист № 3 раздела 4	Всего листов раздела 4: 5	Всего разделов: 8	Всего листов выписки: 24
18.03.2025г. № КУВИ-001/2025-70734742			
Кадастровый номер:		25:28:060130:672	
План (чертеж, схема) части земельного участка		Учетный номер части: 25:28:060130:672/3	
			
Масштаб 1:600	Условные обозначения:		

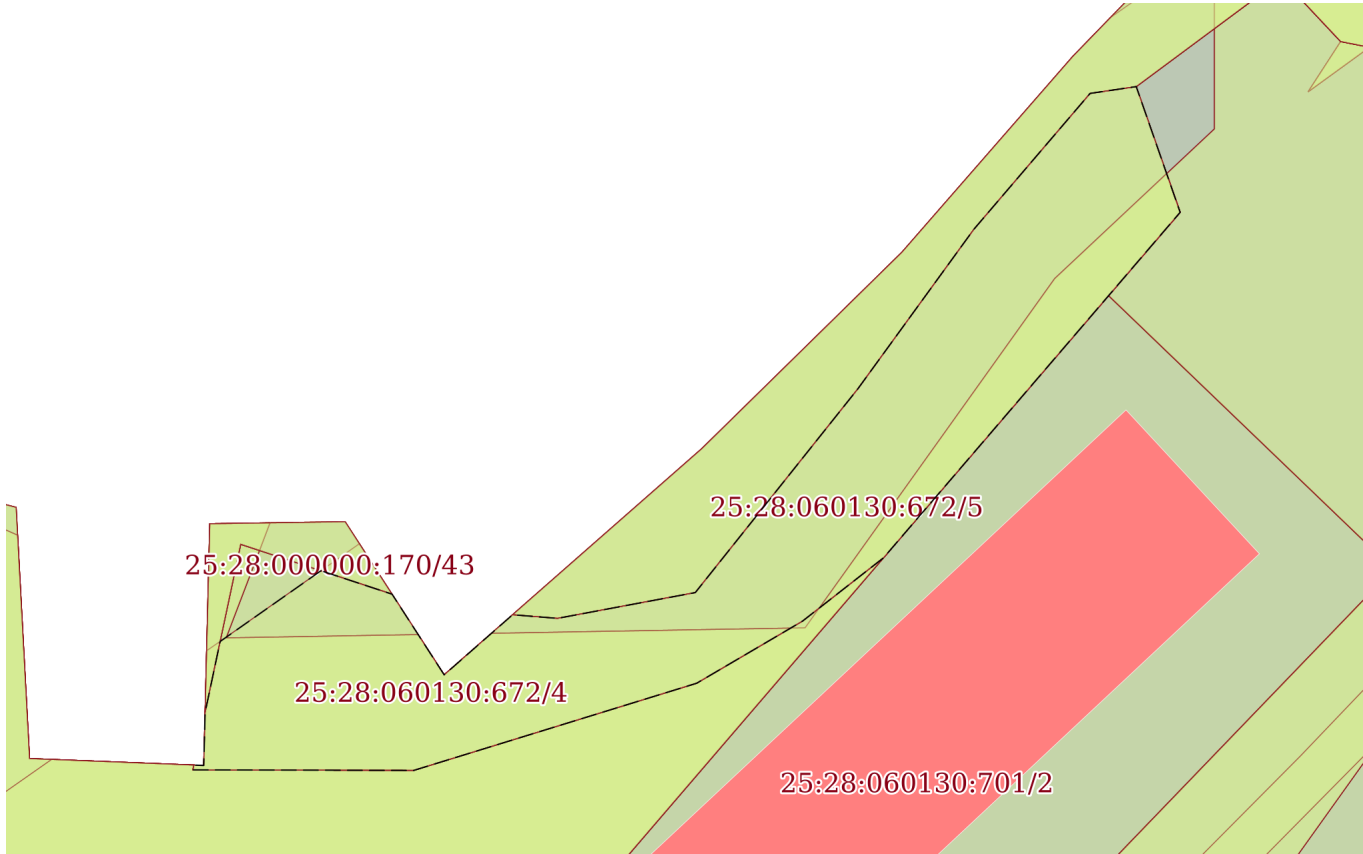
полное наименование должности	<div><p>ДОКУМЕНТ ПОДПИСАН ЭЛЕКТРОННОЙ ПОДПИСЬЮ</p><p>Сертификат: 009F0BDC181A023B64597F1E2579BEFB50</p><p>Владелец: ФЕДЕРАЛЬНАЯ СЛУЖБА ГОСУДАРСТВЕННОЙ РЕГИСТРАЦИИ, КАДАСТРА И КАРТОГРАФИИ</p><p>Действителен: с 02.08.2024 по 26.10.2025</p></div>	инициалы, фамилия


Земельный участок			
вид объекта недвижимости			
Лист № 4 раздела 4	Всего листов раздела 4: 5	Всего разделов: 8	Всего листов выписки: 24
18.03.2025г. № КУВИ-001/2025-70734742			
Кадастровый номер:		25:28:060130:672	

План (чертеж, схема) части земельного участка		Учетный номер части: 25:28:060130:672/4	
			
Масштаб 1:600	Условные обозначения:		

		ДОКУМЕНТ ПОДПИСАН ЭЛЕКТРОННОЙ ПОДПИСЬЮ	
полное наименование должности		Сертификат: 009F0BDC181A023B64597F1E2579BEFB50 Владелец: ФЕДЕРАЛЬНАЯ СЛУЖБА ГОСУДАРСТВЕННОЙ РЕГИСТРАЦИИ, КАДАСТРА И КАРТОГРАФИИ Действителен: с 02.08.2024 по 26.10.2025	инициалы, фамилия


Земельный участок			
вид объекта недвижимости			
Лист № 5 раздела 4	Всего листов раздела 4: 5	Всего разделов: 8	Всего листов выписки: 24
18.03.2025г. № КУВИ-001/2025-70734742			
Кадастровый номер:		25:28:060130:672	

План (чертеж, схема) части земельного участка		Учетный номер части: 25:28:060130:672/5	
			
Масштаб 1:700	Условные обозначения:		

		ДОКУМЕНТ ПОДПИСАН ЭЛЕКТРОННОЙ ПОДПИСЬЮ	
полное наименование должности		Сертификат: 009F0BDC181A023B64597F1E2579BEFB50	
		Владелец: ФЕДЕРАЛЬНАЯ СЛУЖБА ГОСУДАРСТВЕННОЙ РЕГИСТРАЦИИ, КАДАСТРА И КАРТОГРАФИИ	инициалы, фамилия
		Действителен: с 02.08.2024 по 26.10.2025	

Выписка из Единого государственного реестра недвижимости об объекте недвижимости  
Сведения о частях земельного участка

Земельный участок			
вид объекта недвижимости			
Лист № 1 раздела 4.1	Всего листов раздела 4.1: 5	Всего разделов: 8	Всего листов выписки: 24
18.03.2025г. № КУВИ-001/2025-70734742			
Кадастровый номер:		25:28:060130:672	
Учетный номер части	Площадь, м2	Содержание ограничения в использовании или ограничения права на объект недвижимости или обременения объекта недвижимости	
1	2	3	
25:28:060130:672/1	1369	вид ограничения (обременения): прочие ограничения прав и обременения объекта недвижимости; Срок действия: не установлен; Содержание ограничения (обременения): Ограничения прав на земельный участок, предусмотренные статьями 56, 56.1 Земельного кодекса Российской Федерации, 25.28.2.133, Постановление Правительства Российской Федерации "Об установлении запретных и иных зон с особыми условиями использования земель для обеспечения функционирования военных объектов Вооруженных Сил РФ" № 405 от 05.05.2014	
25:28:060130:672/2	1369	вид ограничения (обременения): прочие ограничения прав и обременения объекта недвижимости; Срок действия: не установлен; Содержание ограничения (обременения): Иные ограничения (обременения) прав	
25:28:060130:672/3	667	вид ограничения (обременения): ограничения прав на земельный участок, предусмотренные статьей 56 Земельного кодекса Российской Федерации; Срок действия: не установлен; реквизиты документа-основания: приказ "Об утверждении местоположения части береговой линии (границы водного объекта), границ частей водоохранной зоны и прибрежной защитной полосы Японского моря на территории Приморского края" от 07.11.2019 № 05-07/208 выдан: Амурское бассейновое водное управление Федерального агентства водных ресурсов; Содержание ограничения (обременения): В соответствии с частью 15 статьи 65 Водного кодекса Российской Федерации от 03 июня 2006 года № 74-ФЗ в границах водоохранных зон запрещается: 1) использование сточных вод в целях регулирования плодородия почв; 2) размещение кладбищ, скотомогильников, объектов размещения отходов производства и потребления, химических, взрывчатых, токсичных, отравляющих и ядовитых веществ, пунктов захоронения радиоактивных отходов; 3) осуществление авиационных мер по борьбе с вредными организмами; 4) движение и стоянка транспортных средств (кроме специальных транспортных средств), за исключением их движения по дорогам и стоянки на дорогах и в специально оборудованных местах, имеющих твердое покрытие; 5) размещение автозаправочных станций, складов горюче-смазочных материалов (за исключением случаев, если автозаправочные станции, склады горюче-смазочных материалов размещены на территориях портов, судостроительных и судоремонтных организаций, инфраструктуры внутренних водных путей при условии соблюдения требований законодательства в области охраны окружающей среды и настоящего Кодекса), станций технического обслуживания, используемых для технического осмотра и ремонта транспортных средств, осуществление мойки транспортных средств; 6) размещение специализированных хранилищ пестицидов и агрохимикатов, применение пестицидов и агрохимикатов; 7) сброс сточных, в том числе дренажных, вод; 8) разведка и	

		ДОКУМЕНТ ПОДПИСАН ЭЛЕКТРОННОЙ ПОДПИСЬЮ	
Сертификат: 009F0BDC181A023B64597F1E2579BEFB50			
Владелец: ФЕДЕРАЛЬНАЯ СЛУЖБА ГОСУДАРСТВЕННОЙ РЕГИСТРАЦИИ, КАДАСТРА И КАРТОГРАФИИ			
Действителен: с 02.08.2024 по 26.10.2025			
полное наименование должности		инициалы, фамилия	

Земельный участок			
вид объекта недвижимости			
Лист № 2 раздела 4.1	Всего листов раздела 4.1: 5	Всего разделов: 8	Всего листов выписки: 24
18.03.2025г. № КУВИ-001/2025-70734742			
Кадастровый номер:		25:28:060130:672	
		добыча общераспространенных полезных ископаемых (за исключением случаев, если разведка и добыча общераспространенных полезных ископаемых осуществляются пользователями недр, осуществляющими разведку и добычу иных видов полезных ископаемых, в границах предоставленных им в соответствии с законодательством Российской Федерации о недрах горных отводов и (или) геологических отводов на основании утвержденного технического проекта в соответствии со статьей 19.1 Закона Российской Федерации от 21 февраля 1992 года N 2395-1 "О недрах"). В соответствии с частью 16 статьи 65 Водного кодекса Российской Федерации от 03 июня 2006 года № 74-ФЗ в границах водоохранной зоны допускается проектирование, строительство, реконструкция, ввод в эксплуатацию, эксплуатация хозяйственных и иных объектов при условии оборудования таких объектов сооружениями, обеспечивающими охрану водных объектов от загрязнения, засорения и истощения вод в соответствии с водным законодательством и законодательством в области охраны окружающей среды.; Реестровый номер границы: 25.00.2.117	
25:28:060130:672/4	667	вид ограничения (обременения): ограничения прав на земельный участок, предусмотренные статьей 56 Земельного кодекса Российской Федерации; Срок действия: не установлен; реквизиты документа-основания: приказ "Об утверждении местоположения части береговой линии (границы водного объекта), границ частей водоохранной зоны и прибрежной защитной полосы Японского моря на территории Приморского края" от 07.11.2019 № 05-07/208 выдан: Амурское бассейновое водное управление Федерального агентства водных ресурсов; Содержание ограничения (обременения): В соответствии с частью 15 статьи 65 Водного кодекса Российской Федерации от 03 июня 2006 года № 74-ФЗ в границах прибрежных защитных полос запрещается: 1) использование сточных вод в целях регулирования плодородия почв; 2) размещение кладбищ, скотомогильников, объектов размещения отходов производства и потребления, химических, взрывчатых, токсичных, отравляющих и ядовитых веществ, пунктов захоронения радиоактивных отходов; 3) осуществление авиационных мер по борьбе с вредными организмами; 4) движение и стоянка транспортных средств (кроме специальных транспортных средств), за исключением их движения по дорогам и стоянки на дорогах и в специально оборудованных местах, имеющих твердое покрытие; 5) размещение автозаправочных станций, складов горюче-смазочных материалов (за исключением случаев, если автозаправочные станции, склады горюче-смазочных материалов размещены на территориях портов, судостроительных и судоремонтных организаций, инфраструктуры внутренних водных путей при условии соблюдения требований законодательства в области охраны окружающей среды и настоящего Кодекса), станций технического обслуживания, используемых для технического осмотра и ремонта транспортных средств, осуществление мойки транспортных средств; 6) размещение специализированных хранилищ пестицидов и агрохимикатов, применение пестицидов и агрохимикатов; 7) сброс сточных, в том числе дренажных, вод; 8) разведка и добыча общераспространенных полезных ископаемых (за исключением случаев, если разведка и добыча общераспространенных полезных ископаемых осуществляются пользователями недр, осуществляющими разведку и добычу иных видов полезных ископаемых, в границах предоставленных им в соответствии с законодательством	



ДОКУМЕНТ ПОДПИСАН  
ЭЛЕКТРОННОЙ ПОДПИСЬЮ

Сертификат: 009F0BDC181A023B64597F1E2579BEFB50

Владелец: ФЕДЕРАЛЬНАЯ СЛУЖБА ГОСУДАРСТВЕННОЙ  
РЕГИСТРАЦИИ, КАДАСТРА И КАРТОГРАФИИ  
Действителен: с 02.08.2024 по 26.10.2025

полное наименование должности

инициалы, фамилия



Земельный участок			
вид объекта недвижимости			
Лист № 3 раздела 4.1	Всего листов раздела 4.1: 5	Всего разделов: 8	Всего листов выписки: 24

18.03.2025г. № КУВИ-001/2025-70734742

Кадастровый номер:

25:28:060130:672

		Российской Федерации о недрах горных отводов и (или) геологических отводов на основании утвержденного технического проекта в соответствии со статьей 19.1 Закона Российской Федерации от 21 февраля 1992 года N 2395-1 "О недрах"). В соответствии с частью 17 статьи 65 Водного Кодекса Российской Федерации от 03 июня 2006 года № 74-ФЗ в границах прибрежных защитных полос наряду с установленными частью 15 статьи 65 Водного кодекса Российской Федерации от 03 июня 2006 года № 74-ФЗ ограничениями запрещается: 1) распашка земель; 2) размещение отвалов размываемых грунтов; 3) выпас сельскохозяйственных животных и организация для них летних лагерей, ванн.; Реестровый номер границы: 25.00.2.120
25:28:060130:672/5	1333	вид ограничения (обременения): ограничения прав на земельный участок, предусмотренные статьей 56 Земельного кодекса Российской Федерации; Срок действия: не установлен; реквизиты документа-основания: постановление от 22.11.2022 № 790-пп выдан: Правительство Приморского края; Содержание ограничения (обременения): В границах территории охранной зоны объекта культурного наследия федерального значения «Пороховой погреб № 13» участок ОЗ-1 запрещается: нарушение или разрушение исторической планировочной структуры: проходов и проездов, ведущих к объекту культурного наследия, а также сопряжений дорог; повреждение или разрушение исторических земляных сооружений; хозяйственная деятельность, нарушающая или перекрывающая основные точки и направления визуального восприятия объекта культурного наследия; хозяйственная деятельность, нарушающая или перекрывающая основные направления раскрытия панорам на морские акватории с территории объекта культурного наследия; использование строительных технологий, создающих динамические нагрузки и оказывающих негативное воздействие на объект культурного наследия; размещение автостоянок для хранения автомобилей; строительство новых улиц и дорог, мостов и эстакад, размещение промышленных и коммунально-складских объектов; строительство объектов капитального строительства; установка глухих ограждений; строительство подпорных стен высотой более трех метров; хозяйственная деятельность, ухудшающая физическое состояние природного ландшафта и (или) нарушающая его визуальное восприятие; изменение ландшафта и береговой линии, расширение территории в сторону моря методом подсыпки или намыва грунта; строительство инженерных сооружений, прокладка инженерных коммуникаций, возвышающихся над поверхностью земли, за исключением опор уличного освещения, пирсов и причальных стенок; размещение отдельно стоящих рекламных объектов, а также рекламных объектов и инженерного оборудования на подпорных стенах и ограждениях. Разрешается: землеустроительные работы по формированию земельных участков для целей обеспечения сохранности исторической среды объектов культурного наследия; использование территорий в качестве рекреационных; рекультивация участков ландшафта с нарушенными природными формами; земляные работы по восстановлению разрушенных участков ландшафта, благоустройству территории, а также необходимые для обеспечения использования объектов культурного наследия, ремонта и реконструкции внешних инженерных сетей с условием восстановления ландшафта; террасирование с целью устройства рекреационных и видовых площадок, с возведением подпорных стен высотой не более трех метров из природного камня или из железобетона с облицовкой природным камнем; посадка зеленых насаждений, не образующих во взрослом возрасте препятствий



ДОКУМЕНТ ПОДПИСАН  
ЭЛЕКТРОННОЙ ПОДПИСЬЮ

Сертификат: 009F0BDC181A023B64597F1E2579BEFB50

Владелец: ФЕДЕРАЛЬНАЯ СЛУЖБА ГОСУДАРСТВЕННОЙ  
РЕГИСТРАЦИИ, КАДАСТРА И КАРТОГРАФИИ  
Действителен: с 02.08.2024 по 26.10.2025

полное наименование должности

инициалы, фамилия

Земельный участок			
вид объекта недвижимости			
Лист № 4 раздела 4.1	Всего листов раздела 4.1: 5	Всего разделов: 8	Всего листов выписки: 24
18.03.2025г. № КУВИ-001/2025-70734742			
Кадастровый номер:		25:28:060130:672	
		<p>для визуального восприятия панорам; ремонт и реконструкция существующих дорог с условием устройства их сопряжения с историческими дорогами; благоустройство территории, устройство рекреационных и видовых площадок с применением элементов, соответствующих характеристикам исторической среды; возведение оград в виде металлических решеток; размещение малых архитектурных форм, осветительных конструкций, временных сезонных конструкций, соответствующих характеристикам элементов исторической среды, рекреационного назначения и (или) функционально связанных с использованием объекта культурного наследия, не нарушающих обзор объекта культурного наследия с основных направлений, и не перекрывающих панорамы, открывающиеся с его территории; создание мест временного размещения автомобилей для посетителей объекта культурного наследия; посадка и реконструкция зеленых насаждений с подбором пород, не образующих во взрослом возрасте препятствий для обзора объектов культурного наследия, и не перекрывающих сектора раскрытия панорам; ремонт, реконструкция или восстановление утраченных исторических планировочных связей; ремонт, реконструкция инженерных сетей и сооружений; создание новых инженерных сооружений, прокладка инженерных коммуникаций, не возвышающихся над поверхностью земли с условием восстановления исторического ландшафта; установка указателей и дорожных знаков; установка ограждений в виде решёток с просветами между конструкциями не менее 0,15 м, высотой не более 2,5 м; Реестровый номер границы: 25:28-6.1599; Вид объекта реестра границ: Зона с особыми условиями использования территории; Вид зоны по документу: Охранная зона объекта культурного наследия «Пороховой погреб № 13» участок ОЗ-1, утвержденная Постановлением Правительства Приморского края № 790-пп от 22.11.2022; Тип зоны: Зона охраны объекта культурного наследия</p>	
	Весь	<p>вид ограничения (обременения): ограничения прав на земельный участок, предусмотренные статьей 56 Земельного кодекса Российской Федерации; Срок действия: не установлен; реквизиты документа-основания: приказ "Об изменении границы запретной зоны военного объекта - Владивостокского лесничества Министерства обороны Российской Федерации" от 06.04.2018 № 228 выдан: заместитель министра обороны Российской Федерации; Содержание ограничения (обременения): Постановление Правительства Российской Федерации от 05.05.2014 № 405 "Об установлении запретных и иных зон с особыми условиями использования земель для обеспечения функционирования военных объектов Вооруженных Сил Российской Федерации, других войск, воинских формирований и органов, выполняющих задачи в области обороны страны" п.12; Реестровый номер границы: 25.28.2.133</p>	
	Весь	<p>вид ограничения (обременения): ограничения прав на земельный участок, предусмотренные статьей 56 Земельного кодекса Российской Федерации; Срок действия: не установлен; реквизиты документа-основания: приказ от 10.07.2023 № 614 выдан: Заместитель министра обороны Российской Федерации; сопроводительное письмо от 18.04.2024 № 141/10866; Содержание ограничения (обременения): Постановление Правительства Российской Федерации от 05.05.2014 № 405 "Об установлении запретных и иных зон с особыми условиями использования земель для обеспечения функционирования военных объектов</p>	



ДОКУМЕНТ ПОДПИСАН  
ЭЛЕКТРОННОЙ ПОДПИСЬЮ

Сертификат: 009F0BDC181A023B64597F1E2579BEFB50

Владелец: ФЕДЕРАЛЬНАЯ СЛУЖБА ГОСУДАРСТВЕННОЙ  
РЕГИСТРАЦИИ, КАДАСТРА И КАРТОГРАФИИ  
Действителен: с 02.08.2024 по 26.10.2025

полное наименование должности

инициалы, фамилия

Земельный участок			
вид объекта недвижимости			
Лист № 5 раздела 4.1	Всего листов раздела 4.1: 5	Всего разделов: 8	Всего листов выписки: 24
18.03.2025г. № КУВИ-001/2025-70734742			
Кадастровый номер:		25:28:060130:672	
		Вооруженных Сил Российской Федерации, других войск, воинских формирований и органов, выполняющих задачи в области обороны страны" п. 12; Реестровый номер границы: 25:28-6.125; Вид объекта реестра границ: Зона с особыми условиями использования территории; Вид зоны по документу: Запретная зона военного объекта-Владивостокское лесничество Министерства обороны Российской Федерации ; Номер: 133; Индекс: 2	

полное наименование должности	 ДОКУМЕНТ ПОДПИСАН ЭЛЕКТРОННОЙ ПОДПИСЬЮ Сертификат: 009F0BDC181A023B64597F1E2579BEFB50 Владелец: ФЕДЕРАЛЬНАЯ СЛУЖБА ГОСУДАРСТВЕННОЙ РЕГИСТРАЦИИ, КАДАСТРА И КАРТОГРАФИИ Действителен: с 02.08.2024 по 26.10.2025	инициалы, фамилия

Выписка из Единого государственного реестра недвижимости об объекте недвижимости  
Сведения о частях земельного участка

Земельный участок			
вид объекта недвижимости			
Лист № 1 раздела 4.2	Всего листов раздела 4.2: 5	Всего разделов: 8	Всего листов выписки: 24
18.03.2025г. № КУВИ-001/2025-70734742			
Кадастровый номер:		25:28:060130:672	

Сведения о характерных точках границы части (частей) земельного участка				
Учетный номер части: 25:28:060130:672/1				
Система координат МСК 25, зона 1				
Номер точки	Координаты, м		Описание закрепления на местности	Средняя квадратичная погрешность определения координат характерных точек границ земельного участка, м
	X	Y		
1	2	3	4	5
1	348783.79	1393791.53	-	0.15
2	348768.02	1393788.19	-	0.15
3	348763.03	1393788.06	-	0.15
4	348763.07	1393787.13	-	0.15
5	348762.62	1393787.04	-	0.15
6	348762.57	1393807.77	-	0.15
7	348770.75	1393834.31	-	0.15
8	348776.58	1393844.24	-	0.15
9	348782.53	1393851.85	-	0.15
10	348814.95	1393879.67	-	0.15
11	348826.75	1393875.55	-	0.15
12	348826.11	1393871.22	-	0.15
13	348813.35	1393860.31	-	0.15
14	348798.38	1393849.43	-	0.15
15	348779.26	1393834.18	-	0.15
16	348776.84	1393821.25	-	0.15
17	348777.18	1393817.04	-	0.15
18	348771.54	1393810.62	-	0.15
19	348779.11	1393805.73	-	0.15
1	348783.79	1393791.53	-	0.15

полное наименование должности		 ДОКУМЕНТ ПОДПИСАН ЭЛЕКТРОННОЙ ПОДПИСЬЮ Сертификат: 009F0BDC181A023B64597F1E2579BEFB50 Владелец: ФЕДЕРАЛЬНАЯ СЛУЖБА ГОСУДАРСТВЕННОЙ РЕГИСТРАЦИИ, КАДАСТРА И КАРТОГРАФИИ Действителен: с 02.08.2024 по 26.10.2025	инициалы, фамилия

Земельный участок			
вид объекта недвижимости			
Лист № 2 раздела 4.2	Всего листов раздела 4.2: 5	Всего разделов: 8	Всего листов выписки: 24

18.03.2025г. № КУВИ-001/2025-70734742

Кадастровый номер: 25:28:060130:672

Сведения о характерных точках границы части (частей) земельного участка			
Учетный номер части: 25:28:060130:672/2			
Система координат МСК 25, зона 1			

Номер точки	Координаты, м		Описание закрепления на местности	Средняя квадратичная погрешность определения координат характерных точек границ земельного участка, м
	X	Y		
1	2	3	4	5
1	348783.79	1393791.53	-	0.15
2	348768.02	1393788.19	-	0.15
3	348763.03	1393788.06	-	0.15
4	348763.07	1393787.13	-	0.15
5	348762.62	1393787.04	-	0.15
6	348762.57	1393807.77	-	0.15
7	348770.75	1393834.31	-	0.15
8	348776.58	1393844.24	-	0.15
9	348782.53	1393851.85	-	0.15
10	348814.95	1393879.67	-	0.15
11	348826.75	1393875.55	-	0.15
12	348826.11	1393871.22	-	0.15
13	348813.35	1393860.31	-	0.15
14	348798.38	1393849.43	-	0.15
15	348779.26	1393834.18	-	0.15
16	348776.84	1393821.25	-	0.15
17	348777.18	1393817.04	-	0.15
18	348771.54	1393810.62	-	0.15
19	348779.11	1393805.73	-	0.15
1	348783.79	1393791.53	-	0.15



ДОКУМЕНТ ПОДПИСАН  
ЭЛЕКТРОННОЙ ПОДПИСЬЮ

Сертификат: 009F0BDC181A023B64597F1E2579BEFB50

Владелец: ФЕДЕРАЛЬНАЯ СЛУЖБА ГОСУДАРСТВЕННОЙ  
РЕГИСТРАЦИИ, КАДАСТРА И КАРТОГРАФИИ  
Действителен: с 02.08.2024 по 26.10.2025

полное наименование должности

инициалы, фамилия

Земельный участок			
вид объекта недвижимости			
Лист № 3 раздела 4.2	Всего листов раздела 4.2: 5	Всего разделов: 8	Всего листов выписки: 24

18.03.2025г. № КУВИ-001/2025-70734742

Кадастровый номер:

25:28:060130:672

Сведения о характерных точках границы части (частей) земельного участка			
Учетный номер части: 25:28:060130:672/3			
Система координат МСК 25, зона 1			

Номер точки	Координаты, м		Описание закрепления на местности	Средняя квадратичная погрешность определения координат характерных точек границ земельного участка, м
	X	Y		
1	2	3	4	5
1	348763.07	1393787.13	-	0.1
2	348762.62	1393787.04	-	0.1
3	348762.57	1393807.77	-	0.1
4	348770.75	1393834.31	-	0.1
5	348775.92	1393843.11	-	-
6	348775.43	1393815.05	-	-
7	348771.54	1393810.62	-	0.1
8	348775.31	1393808.18	-	-
9	348775	1393790.16	-	-
10	348783.21	1393793.29	-	-
11	348783.79	1393791.53	-	0.1
12	348768.02	1393788.19	-	0.1
13	348763.03	1393788.06	-	0.1
1	348763.07	1393787.13	-	0.1
1	348777.81	1393845.82	-	-
2	348782.53	1393851.85	-	0.1
3	348814.95	1393879.67	-	0.1
4	348818.58	1393878.4	-	-
5	348808.73	1393867.9	-	-
1	348777.81	1393845.82	-	-



ДОКУМЕНТ ПОДПИСАН  
ЭЛЕКТРОННОЙ ПОДПИСЬЮ

Сертификат: 009F0BDC181A023B64597F1E2579BEFB50

Владелец: ФЕДЕРАЛЬНАЯ СЛУЖБА ГОСУДАРСТВЕННОЙ  
РЕГИСТРАЦИИ, КАДАСТРА И КАРТОГРАФИИ  
Действителен: с 02.08.2024 по 26.10.2025

полное наименование должности

инициалы, фамилия

Земельный участок			
вид объекта недвижимости			
Лист № 4 раздела 4.2	Всего листов раздела 4.2: 5	Всего разделов: 8	Всего листов выписки: 24

18.03.2025г. № КУВИ-001/2025-70734742

Кадастровый номер:

25:28:060130:672

Сведения о характерных точках границы части (частей) земельного участка			
Учетный номер части: 25:28:060130:672/4			
Система координат МСК 25, зона 1			

Номер точки	Координаты, м		Описание закрепления на местности	Средняя квадратичная погрешность определения координат характерных точек границ земельного участка, м
	X	Y		
1	2	3	4	5
1	348763.07	1393787.13	-	0.1
2	348762.62	1393787.04	-	0.1
3	348762.57	1393807.77	-	0.1
4	348770.75	1393834.31	-	0.1
5	348775.92	1393843.11	-	-
6	348775.43	1393815.05	-	-
7	348771.54	1393810.62	-	0.1
8	348775.31	1393808.18	-	-
9	348775	1393790.16	-	-
10	348783.21	1393793.29	-	-
11	348783.79	1393791.53	-	0.1
12	348768.02	1393788.19	-	0.1
13	348763.03	1393788.06	-	0.1
1	348763.07	1393787.13	-	0.1
1	348777.81	1393845.82	-	-
2	348782.53	1393851.85	-	0.1
3	348814.95	1393879.67	-	0.1
4	348818.58	1393878.4	-	-
5	348808.73	1393867.9	-	-
1	348777.81	1393845.82	-	-



ДОКУМЕНТ ПОДПИСАН  
ЭЛЕКТРОННОЙ ПОДПИСЬЮ


Сертификат: 009F0BDC181A023B64597F1E2579BEFB50

Владелец: ФЕДЕРАЛЬНАЯ СЛУЖБА ГОСУДАРСТВЕННОЙ  
РЕГИСТРАЦИИ, КАДАСТРА И КАРТОГРАФИИ  
Действителен: с 02.08.2024 по 26.10.2025

полное наименование должности

инициалы, фамилия

Земельный участок				
вид объекта недвижимости				
Лист № 5 раздела 4.2		Всего листов раздела 4.2: 5		Всего разделов: 8
Всего листов выписки: 24				
18.03.2025г. № КУВИ-001/2025-70734742				
Кадастровый номер:		25:28:060130:672		
Сведения о характерных точках границы части (частей) земельного участка				
Учетный номер части: 25:28:060130:672/5				
Система координат				
Номер точки	Координаты, м		Описание закрепления на местности	Средняя квадратичная погрешность определения координат характерных точек границ земельного участка, м
	X	Y		
1	2	3	4	5
1	348781.31	1393799.06	-	-
2	348779.11	1393805.73	-	-
3	348771.54	1393810.62	-	-
4	348777.18	1393817.04	-	-
5	348776.84	1393821.25	-	-
6	348779.26	1393834.18	-	-
7	348798.38	1393849.43	-	-
8	348813.35	1393860.31	-	-
9	348826.11	1393871.22	-	-
10	348826.75	1393875.55	-	-
11	348814.95	1393879.67	-	-
12	348782.53	1393851.85	-	-
13	348776.58	1393844.24	-	-
14	348770.75	1393834.31	-	-
15	348762.57	1393807.77	-	-
16	348762.62	1393787.04	-	-
17	348763.07	1393787.13	-	-
18	348763.03	1393788.06	-	-
19	348768.02	1393788.19	-	-
20	348774.67	1393789.6	-	-
21	348781.31	1393799.06	-	-

полное наименование должности	 ДОКУМЕНТ ПОДПИСАН ЭЛЕКТРОННОЙ ПОДПИСЬЮ Сертификат: 009F0BDC181A023B64597F1E2579BEFB50 Владелец: ФЕДЕРАЛЬНАЯ СЛУЖБА ГОСУДАРСТВЕННОЙ РЕГИСТРАЦИИ, КАДАСТРА И КАРТОГРАФИИ Действителен: с 02.08.2024 по 26.10.2025	инициалы, фамилия