Филиал публично-правовой компании "Роскадастр" по Приморскому краю
полное наименование органа регистрации прав

Выписка из Единого государственного реестра недвижимости об объекте недвижимости

Сведения о характеристиках объекта недвижимости

На основании запроса от 15.07.2026, поступившего на рассмотрение 15.07.2026, сообщаем, что согласно записям Единого государственного реестра недвижимости:

Раздел 1 Лист 1

Земельный участок
вид объекта недвижимости

Лист № 1 раздела 1	Всего листов раздела 1: 4	Всего разделов: 8	Всего листов выписки: 36

15.07.2026г. № КУВИ-001/2026-95861108	
Кадастровы 20.10.2026 № 1-3/4491	25:28:010047:4
Номер кадастрового квартала:	25:28:010047
Дата присвоения кадастрового номера:	21.09.2006

Ранее присвоенный государственный учетный номер:	данные отсутствуют
Местоположение:	Местоположение установлено относительно ориентира, расположенного в границах участка.Ориентир резервуар Лит.Б. Почтовый адрес ориентира: край Приморский, г. Владивосток, пос. Рыбачий.
Площадь, м²:	89000 +/- 209
Кадастровая стоимость, руб.:	73088020.4
Кадастровые номера расположенных в пределах земельного участка объектов недвижимости:	25:28:000000:22696
Кадастровые номера объектов недвижимости, из которых образован объект недвижимости:	данные отсутствуют
Кадастровые номера образованных объектов недвижимости:	данные отсутствуют
Категория земель:	Земли населенных пунктов
Виды разрешенного использования:	Для складирования мусора,бытовых отходов
Сведения о кадастровом инженере:	данные отсутствуют
Сведения о лесах, водных объектах и об иных природных объектах, расположенных в пределах земельного участка:	данные отсутствуют
Сведения о том, что земельный участок полностью или частично расположен в границах зоны с особыми условиями использования территории или территории объекта культурного наследия (памятника истории и культуры) народов Российской Федерации, сельскохозяйственного угодья в составе земель сельскохозяйственного назначения, границах публичного сервитута:	данные отсутствуют

ДОКУМЕНТ ПОДПИСАН
ЭЛЕКТРОННОЙ ПОДПИСЬЮ
Сертификат: 839971481847979980055521910400019784 43
Владелец: ПУБЛИЧНО-ПРАВОВАЯ КОМПАНИЯ РОСКАДАСТР
Действителен: с 24.12.2025 по 19.03.2027

полное наименование должности		инициалы, фамилия

Земельный участок
вид объекта недвижимости

Лист № 2 раздела 1	Всего листов раздела 1: 4	Всего разделов: 8	Всего листов выписки: 36

15.07.2026г. № КУВИ-001/2026-95861108	
Кадастровый номер:	25:28:010047:4

Сведения о том, что земельный участок расположен в границах особой экономической зоны, территории опережающего развития, игорной зоны:	данные отсутствуют
Сведения о том, что земельный участок расположен в границах особо охраняемой природной территории, Байкальской природной территории и ее экологических зон, лесопарковом зеленом поясе, охотничьего угодья, лесничества:	данные отсутствуют
Сведения о расположении земельного участка и (или) расположенного на нем объекта недвижимости в границах территории, в отношении которой принято решение о резервировании земель для государственных или муниципальных нужд:	данные отсутствуют
Сведения о результатах проведения федерального государственного земельного контроля (надзора):	данные отсутствуют
Сведения о расположении земельного участка в границах территории, в отношении которой утвержден проект межевания территории:	данные отсутствуют
Условный номер земельного участка:	данные отсутствуют
Сведения о принятии акта и (или) заключении договора, предусматривающих предоставление в соответствии с земельным законодательством исполнительным органом государственным органом власти или органом местного самоуправления, находящегося в государственной или муниципальной собственности земельного участка для строительства наемного дома социального использования или наемного дома коммерческого использования:	данные отсутствуют
Сведения о том, что земельный участок или земельные участки образованы на основании решения об изъятии земельного участка и (или) расположенного на нем объекта недвижимости для государственных или муниципальных нужд:	данные отсутствуют
Сведения о том, что земельный участок образован из земель или земельного участка, государственная собственность на которые не разграничена:	данные отсутствуют
Сведения о наличии земельного спора о местоположении границ земельных участков:	данные отсутствуют

ДОКУМЕНТ ПОДПИСАН
ЭЛЕКТРОННОЙ ПОДПИСЬЮ
Сертификат: 839971481847979980055521910400019784 43
Владелец: ПУБЛИЧНО-ПРАВОВАЯ КОМПАНИЯ РОСКАДАСТР
Действителен: с 24.12.2025 по 19.03.2027

полное наименование должности		инициалы, фамилия

Земельный участок
вид объекта недвижимости

Лист № 3 раздела 1	Всего листов раздела 1: 4	Всего разделов: 8	Всего листов выписки: 36

15.07.2026г. № КУВИ-001/2026-95861108	
Кадастровый номер:	25:28:010047:4

Статус записи об объекте недвижимости:	Сведения об объекте недвижимости имеют статус "актуальные, ранее учтенные"
Особые отметки:	Сведения об ограничениях права на объект недвижимости, обременениях данного объекта, не зарегистрированных в реестре прав, ограничений прав и обременений недвижимого имущества: вид ограничения (обременения): ограничения прав на земельный участок, предусмотренные статьей 56 Земельного кодекса Российской Федерации; срок действия: с 18.05.2020; реквизиты документа-основания: приказ "Об утверждении местоположения части береговой линии (границы водного объекта), границ частей водоохранной зоны и прибрежной защитной полосы Японского моря на территории Приморского края" от 07.11.2019 № 05-07/208 выдан: Амурское бассейновое водное управление Федерального агентства водных ресурсов. вид ограничения (обременения): прочие ограничения прав и обременения объекта недвижимости; срок действия не установлен; реквизиты документа-основания: решение Арбитражного суда Приморского края. вид ограничения (обременения): прочие ограничения прав и обременения объекта недвижимости; срок действия не установлен; реквизиты документа-основания: решение Арбитражного суда Приморского края. вид ограничения (обременения): ограничения прав на земельный участок, предусмотренные статьей 56 Земельного кодекса Российской Федерации; срок действия: с 16.02.2016; реквизиты документа-основания: постановление Правительства Российской Федерации "Об установлении запретных и иных зон с особыми условиями использования земель для обеспечения функционирования военных объектов Вооруженных Сил РФ" от 05.05.2014 № 405 выдан: Правительство Российской Федерации. вид ограничения (обременения): ограничения прав на земельный участок, предусмотренные статьей 56 Земельного кодекса Российской Федерации; срок действия: с 12.03.2020; реквизиты документа-основания: приказ "Об утверждении местоположения части береговой линии (границы водного объекта), границ частей водоохранной зоны и прибрежной защитной полосы Японского моря на территории Приморского края" от 07.11.2019 № 05-07/208 выдан: Амурское бассейновое водное управление Федерального агентства водных ресурсов. вид ограничения (обременения): ограничения прав на земельный участок, предусмотренные статьей 56 Земельного кодекса Российской Федерации; срок действия: с 02.12.2020; реквизиты документа-основания: interact_entry_boundaries_80C4025B-C945-4DB1-BE1F-6456A154B52C от 01.06.2026 № б\н; доверенность от 09.07.2025 № 207/149; приказ о межведомственной комиссии по определению необходимости установления запретных и иных зон с особыми условиями использования от 03.07.2015 № 396; постановление об установлении запретных и иных зон с особыми условиями использования земель для обеспечения функционирования военных объектов от 05.05.2014 № 405;

ДОКУМЕНТ ПОДПИСАН
ЭЛЕКТРОННОЙ ПОДПИСЬЮ
Сертификат: 839971481847979980055521910400019784 43
Владелец: ПУБЛИЧНО-ПРАВОВАЯ КОМПАНИЯ РОСКАДАСТР
Действителен: с 24.12.2025 по 19.03.2027

полное наименование должности		инициалы, фамилия

Земельный участок
вид объекта недвижимости

Лист № 4 раздела 1	Всего листов раздела 1: 4	Всего разделов: 8	Всего листов выписки: 36

15.07.2026г. № КУВИ-001/2026-95861108	
Кадастровый номер:	25:28:010047:4
	приказ об изменении границ запретной зоны военного объекта от 19.12.2025 № 993; приказ об изменении границы запретной зоны военного объекта от 02.10.2017 № 971; приказ об изменении границы запретной зоны военного объекта от 09.02.2026 № 66; приказ об изменении границы запретной зоны военного объекта от 30.03.2026 № 230. вид ограничения (обременения): ограничения прав на земельный участок, предусмотренные статьей 56 Земельного кодекса Российской Федерации; срок действия: с 25.09.2025; реквизиты документа-основания: об уточнении местоположения части береговой линии (границы водного объекта), а также границ частей водоохранной зоны и прибрежной защитной полосы Японского моря на территории Приморского края от 14.08.2025 № 89 выдан: Амурское бассейновое водное управление Федерального агентства водных ресурсов; приказ от 14.08.2025 № 89; приказ о переводе на другую должность от 09.01.2024 № 01-лс; доверенность от 27.12.2024 № 05-65/30.
Получатель выписки:	Мадисон Элина Михайловна, действующий(ая) на основании документа "" МИНИСТЕРСТВО ИМУЩЕСТВЕННЫХ И ЗЕМЕЛЬНЫХ ОТНОШЕНИЙ ПРИМОРСКОГО КРАЯ

ДОКУМЕНТ ПОДПИСАН
ЭЛЕКТРОННОЙ ПОДПИСЬЮ
Сертификат: 839971481847979980055521910400019784 43
Владелец: ПУБЛИЧНО-ПРАВОВАЯ КОМПАНИЯ РОСКАДАСТР
Действителен: с 24.12.2025 по 19.03.2027

полное наименование должности		инициалы, фамилия

Выписка из Единого государственного реестра недвижимости об объекте недвижимости

Сведения о зарегистрированных правах

Земельный участок
вид объекта недвижимости

Лист № 1 раздела 2	Всего листов раздела 2: 2	Всего разделов: 8	Всего листов выписки: 36

15.07.2026г. № КУВИ-001/2026-95861108	
Кадастровый номер:	25:28:010047:4

1	Правообладатель (правообладатели):	1.1	Муниципальное образование город Владивосток
	Сведения о возможности предоставления третьим лицам персональных данных физического лица:	1.1.1	данные отсутствуют
2	Вид, номер, дата и время государственной регистрации права:	2.1	Собственность 25-25/001-25/001/008/2016-5740/1 31.08.2016 13:03:42
3	Сведения об осуществлении государственной регистрации сделки, права без необходимого в силу закона согласия третьего лица, органа:	3.1	данные отсутствуют
4	Ограничение прав и обременение объекта недвижимости:	не зарегистрировано	
5	Договоры участия в долевом строительстве:	не зарегистрировано	
6	Заявленные в судебном порядке права требования:	данные отсутствуют	
7	Сведения о возможности предоставления третьим лицам персональных данных физического лица	данные отсутствуют	
8	Сведения о возражении в отношении зарегистрированного права:	данные отсутствуют	
9	Сведения о наличии решения об изъятии объекта недвижимости для государственных и муниципальных нужд:	данные отсутствуют	
10	Сведения о невозможности государственной регистрации без личного участия правообладателя или его законного представителя:	данные отсутствуют	
11	Правопритязания и сведения о наличии поступивших, но не рассмотренных заявлений о проведении государственной регистрации права (перехода, прекращения права), ограничения права или обременения объекта недвижимости, сделки в отношении объекта недвижимости:	отсутствуют	

ДОКУМЕНТ ПОДПИСАН
ЭЛЕКТРОННОЙ ПОДПИСЬЮ
Сертификат: 839971481847979980055521910400019784 43
Владелец: ПУБЛИЧНО-ПРАВОВАЯ КОМПАНИЯ РОСКАДАСТР
Действителен: с 24.12.2025 по 19.03.2027

полное наименование должности		инициалы, фамилия

Земельный участок
вид объекта недвижимости

Лист № 2 раздела 2	Всего листов раздела 2: 2	Всего разделов: 8	Всего листов выписки: 36

15.07.2026г. № КУВИ-001/2026-95861108	
Кадастровый номер:	25:28:010047:4

11	Сведения о невозможности государственной регистрации перехода, прекращения, ограничения права на земельный участок из земель сельскохозяйственного назначения:	данные отсутствуют

ДОКУМЕНТ ПОДПИСАН
ЭЛЕКТРОННОЙ ПОДПИСЬЮ
Сертификат: 839971481847979980055521910400019784 43
Владелец: ПУБЛИЧНО-ПРАВОВАЯ КОМПАНИЯ РОСКАДАСТР
Действителен: с 24.12.2025 по 19.03.2027

полное наименование должности		инициалы, фамилия

Выписка из Единого государственного реестра недвижимости об объекте недвижимости

Описание местоположения земельного участка

Земельный участок			
вид объекта недвижимости			
Лист № 1 раздела 3	Всего листов раздела 3: 1	Всего разделов: 8	Всего листов выписки: 36

15.07.2026г. № КУВИ-001/2026-95861108	
Кадастровый номер:	25:28:010047:4

План (чертеж, схема) земельного участка

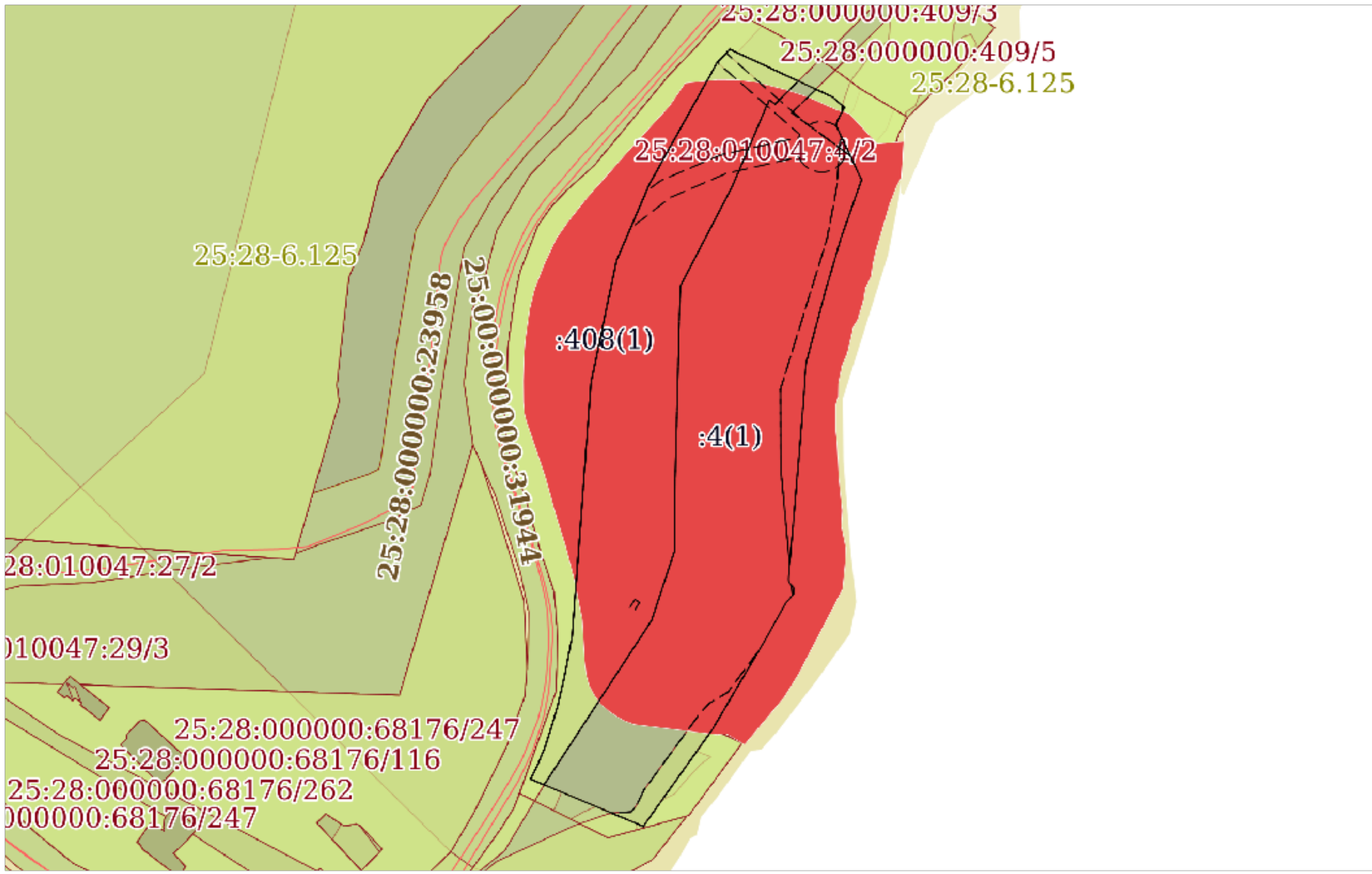

Масштаб 1:6000	Условные обозначения:		

ДОКУМЕНТ ПОДПИСАН
ЭЛЕКТРОННОЙ ПОДПИСЬЮ
Сертификат: 839971481847979980055521910400019784 43
Владелец: ПУБЛИЧНО-ПРАВОВАЯ КОМПАНИЯ РОСКАДАСТР
Действителен: с 24.12.2025 по 19.03.2027

полное наименование должности		инициалы, фамилия

Выписка из Единого государственного реестра недвижимости об объекте недвижимости

Описание местоположения земельного участка

Земельный участок
вид объекта недвижимости

Лист № 1 раздела 3.1	Всего листов раздела 3.1: 2	Всего разделов: 8	Всего листов выписки: 36

15.07.2026г. № КУВИ-001/2026-95861108	
Кадастровый номер:	25:28:010047:4

Описание местоположения границ земельного участка

№ п/п	Номер точки		Дирекционный угол	Горизонтальное проложение, м	Описание закрепления на местности	Кадастровые номера смежных участков	Сведения об адресах правообладателей смежных земельных участков
	начальная	конечная					
1	2	3	4	5	6	7	8
1	1.1.1	1.1.2	199°28.3`	48.63	данные отсутствуют	25:28:000000:408(1)	данные отсутствуют
2	1.1.2	1.1.3	196°29.2`	43.06	данные отсутствуют	25:28:000000:408(1)	данные отсутствуют
3	1.1.3	1.1.4	195°0.5`	26.99	данные отсутствуют	25:28:000000:408(1)	данные отсутствуют
4	1.1.4	1.1.5	195°1.4`	33.1	данные отсутствуют	25:28:000000:408(1)	данные отсутствуют
5	1.1.5	1.1.6	183°55.6`	32.86	данные отсутствуют	данные отсутствуют	данные отсутствуют
6	1.1.6	1.1.7	184°44.0`	86.04	данные отсутствуют	данные отсутствуют	данные отсутствуют
7	1.1.7	1.1.8	185°2.0`	50.03	данные отсутствуют	данные отсутствуют	данные отсутствуют
8	1.1.8	1.1.9	183°19.3`	2.24	данные отсутствуют	данные отсутствуют	данные отсутствуют
9	1.1.9	1.1.10	174°22.7`	1.94	данные отсутствуют	данные отсутствуют	данные отсутствуют
10	1.1.10	1.1.11	146°32.3`	2.09	данные отсутствуют	данные отсутствуют	данные отсутствуют
11	1.1.11	1.1.12	138°11.8`	3.93	данные отсутствуют	данные отсутствуют	данные отсутствуют
12	1.1.12	1.1.13	158°26.2`	1.8	данные отсутствуют	данные отсутствуют	данные отсутствуют
13	1.1.13	1.1.14	183°25.7`	2.17	данные отсутствуют	данные отсутствуют	данные отсутствуют
14	1.1.14	1.1.15	209°19.8`	2.23	данные отсутствуют	данные отсутствуют	данные отсутствуют
15	1.1.15	1.1.16	217°25.1`	4.39	данные отсутствуют	данные отсутствуют	данные отсутствуют
16	1.1.16	1.1.17	227°6.2`	3.47	данные отсутствуют	данные отсутствуют	данные отсутствуют
17	1.1.17	1.1.18	209°9.6`	34.48	данные отсутствуют	данные отсутствуют	данные отсутствуют
18	1.1.18	1.1.19	210°45.4`	31.81	данные отсутствуют	данные отсутствуют	данные отсутствуют
19	1.1.19	1.1.20	210°26.6`	49.71	данные отсутствуют	данные отсутствуют	данные отсутствуют
20	1.1.20	1.1.21	215°32.4`	94.48	данные отсутствуют	данные отсутствуют	данные отсутствуют
21	1.1.21	1.1.22	292°41.1`	56.71	данные отсутствуют	25:28:000000:408(1)	данные отсутствуют
22	1.1.22	1.1.23	292°42.1`	35.71	данные отсутствуют	25:28:000000:408(1)	данные отсутствуют

ДОКУМЕНТ ПОДПИСАН
ЭЛЕКТРОННОЙ ПОДПИСЬЮ
Сертификат: 839971481847979980055521910400019784 43
Владелец: ПУБЛИЧНО-ПРАВОВАЯ КОМПАНИЯ РОСКАДАСТР
Действителен: с 24.12.2025 по 19.03.2027

полное наименование должности	инициалы, фамилия

Земельный участок
вид объекта недвижимости

Лист № 2 раздела 3.1	Всего листов раздела 3.1: 2	Всего разделов: 8	Всего листов выписки: 36

15.07.2026г. № КУВИ-001/2026-95861108	
Кадастровый номер:	25:28:010047:4

1	2	3	4	5	6	7	8
23	1.1.23	1.1.24	292°43.2`	4.4	данные отсутствуют	25:28:000000:408(1)	данные отсутствуют
24	1.1.24	1.1.25	26°33.9`	11.58	данные отсутствуют	25:28:000000:408(1)	данные отсутствуют
25	1.1.25	1.1.26	23°13.4`	15.19	данные отсутствуют	25:28:000000:408(1)	данные отсутствуют
26	1.1.26	1.1.27	17°37.6`	21.5	данные отсутствуют	25:28:000000:408(1)	данные отсутствуют
27	1.1.27	1.1.28	16°25.0`	14.01	данные отсутствуют	25:28:000000:408(1)	данные отсутствуют
28	1.1.28	1.1.29	12°49.2`	23.3	данные отсутствуют	25:28:000000:408(1)	данные отсутствуют
29	1.1.29	1.1.30	10°56.8`	32.49	данные отсутствуют	25:28:000000:408(1)	данные отсутствуют
30	1.1.30	1.1.31	4°15.9`	201.18	данные отсутствуют	25:28:000000:408(1)	данные отсутствуют
31	1.1.31	1.1.32	11°47.0`	98.38	данные отсутствуют	25:28:000000:408(1)	данные отсутствуют
32	1.1.32	1.1.33	23°17.9`	65.84	данные отсутствуют	25:28:000000:408(1)	данные отсутствуют
33	1.1.33	1.1.34	29°9.2`	110.52	данные отсутствуют	25:28:000000:408(1)	данные отсутствуют
34	1.1.34	1.1.35	43°34.6`	10.24	данные отсутствуют	25:28:000000:408(1)	данные отсутствуют
35	1.1.35	1.1.36	42°36.4`	4.06	данные отсутствуют	25:28:000000:408(1)	данные отсутствуют
36	1.1.36	1.1.37	114°49.0`	89.42	данные отсутствуют	25:28:000000:408(1)	данные отсутствуют
37	1.1.37	1.1.38	131°24.0`	12.84	данные отсутствуют	25:28:000000:408(1)	данные отсутствуют
38	1.1.38	1.1.39	207°7.4`	12.85	данные отсутствуют	25:28:000000:408(1)	данные отсутствуют
39	1.1.39	1.1.40	185°49.8`	3.35	данные отсутствуют	25:28:000000:408(1)	данные отсутствуют
40	1.1.40	1.1.41	154°58.4`	19.64	данные отсутствуют	25:28:000000:408(1)	данные отсутствуют
41	1.1.41	1.1.1	154°57.8`	27.32	данные отсутствуют	25:28:000000:408(1)	данные отсутствуют

ДОКУМЕНТ ПОДПИСАН
ЭЛЕКТРОННОЙ ПОДПИСЬЮ
Сертификат: 839971481847979980055521910400019784 43
Владелец: ПУБЛИЧНО-ПРАВОВАЯ КОМПАНИЯ РОСКАДАСТР
Действителен: с 24.12.2025 по 19.03.2027

полное наименование должности	инициалы, фамилия

Выписка из Единого государственного реестра недвижимости об объекте недвижимости

Описание местоположения земельного участка

Земельный участок
вид объекта недвижимости

Лист № 1 раздела 3.2	Всего листов раздела 3.2: 2	Всего разделов: 8	Всего листов выписки: 36

15.07.2026г. № КУВИ-001/2026-95861108	
Кадастровый номер:	25:28:010047:4

Сведения о характерных точках границы земельного участка				
Система координат МСК 25, зона 1				
Номер точки	Координаты, м		Описание закрепления на местности	Средняя квадратичная погрешность определения координат характерных точек границ земельного участка, м
	X	Y		
1	2	3	4	5
1	362233.36	1408176.14	-	0.2
2	362187.51	1408159.93	-	0.2
3	362146.22	1408147.71	-	0.2
4	362120.15	1408140.72	-	0.2
5	362088.18	1408132.14	-	0.2
6	362055.4	1408129.89	-	0.2
7	361969.65	1408122.79	-	0.2
8	361919.81	1408118.4	-	0.2
9	361917.57	1408118.27	-	0.2
10	361915.64	1408118.46	-	0.2
11	361913.9	1408119.61	-	0.2
12	361910.97	1408122.23	-	0.2
13	361909.3	1408122.89	-	0.2
14	361907.13	1408122.76	-	0.2
15	361905.19	1408121.67	-	0.2
16	361901.7	1408119	-	0.2
17	361899.34	1408116.46	-	0.2
18	361869.23	1408099.66	-	0.2
19	361841.89	1408083.39	-	0.2
20	361799.03	1408058.2	-	0.2
21	361722.15	1408003.28	-	0.2
22	361744.02	1407950.96	-	0.2

ДОКУМЕНТ ПОДПИСАН
ЭЛЕКТРОННОЙ ПОДПИСЬЮ
Сертификат: 839971481847979980055521910400019784 43
Владелец: ПУБЛИЧНО-ПРАВОВАЯ КОМПАНИЯ РОСКАДАСТР
Действителен: с 24.12.2025 по 19.03.2027

полное наименование должности	инициалы, фамилия

Земельный участок
вид объекта недвижимости

Лист № 2 раздела 3.2	Всего листов раздела 3.2: 2	Всего разделов: 8	Всего листов выписки: 36

15.07.2026г. № КУВИ-001/2026-95861108	
Кадастровый номер:	25:28:010047:4

1	2	3	4	5
23	361757.8	1407918.02	-	0.2
24	361759.5	1407913.96	-	0.2
25	361769.86	1407919.14	-	0.2
26	361783.82	1407925.13	-	0.2
27	361804.31	1407931.64	-	0.2
28	361817.75	1407935.6	-	0.2
29	361840.47	1407940.77	-	0.2
30	361872.37	1407946.94	-	0.2
31	362072.99	1407961.9	-	0.2
32	362169.3	1407981.99	-	0.2
33	362229.77	1408008.03	-	0.2
34	362326.29	1408061.87	-	0.2
35	362333.71	1408068.93	-	0.2
36	362336.7	1408071.68	-	0.2
37	362299.17	1408152.84	-	0.2
38	362290.68	1408162.47	-	0.2
39	362279.24	1408156.61	-	0.2
40	362275.91	1408156.27	-	0.2
41	362258.11	1408164.58	-	0.2
1	362233.36	1408176.14	-	0.2

ДОКУМЕНТ ПОДПИСАН
ЭЛЕКТРОННОЙ ПОДПИСЬЮ
Сертификат: 839971481847979980055521910400019784 43
Владелец: ПУБЛИЧНО-ПРАВОВАЯ КОМПАНИЯ РОСКАДАСТР
Действителен: с 24.12.2025 по 19.03.2027

полное наименование должности	инициалы, фамилия

Выписка из Единого государственного реестра недвижимости об объекте недвижимости

Сведения о частях земельного участка

Земельный участок
вид объекта недвижимости

Лист № 1 раздела 4	Всего листов раздела 4: 7	Всего разделов: 8	Всего листов выписки: 36

15.07.2026г. № КУВИ-001/2026-95861108	
Кадастровый номер:	25:28:010047:4

План (чертеж, схема) части земельного участка	Учетный номер части: 25:28:010047:4/1



Масштаб 1:90	Условные обозначения:		

ДОКУМЕНТ ПОДПИСАН
ЭЛЕКТРОННОЙ ПОДПИСЬЮ
Сертификат: 839971481847979980055521910400019784 43
Владелец: ПУБЛИЧНО-ПРАВОВАЯ КОМПАНИЯ РОСКАДАСТР
Действителен: с 24.12.2025 по 19.03.2027

полное наименование должности		инициалы, фамилия

Земельный участок
вид объекта недвижимости

Лист № 2 раздела 4	Всего листов раздела 4: 7	Всего разделов: 8	Всего листов выписки: 36

15.07.2026г. № КУВИ-001/2026-95861108	
Кадастровый номер:	25:28:010047:4

План (чертеж, схема) части земельного участка	Учетный номер части: 25:28:010047:4/2

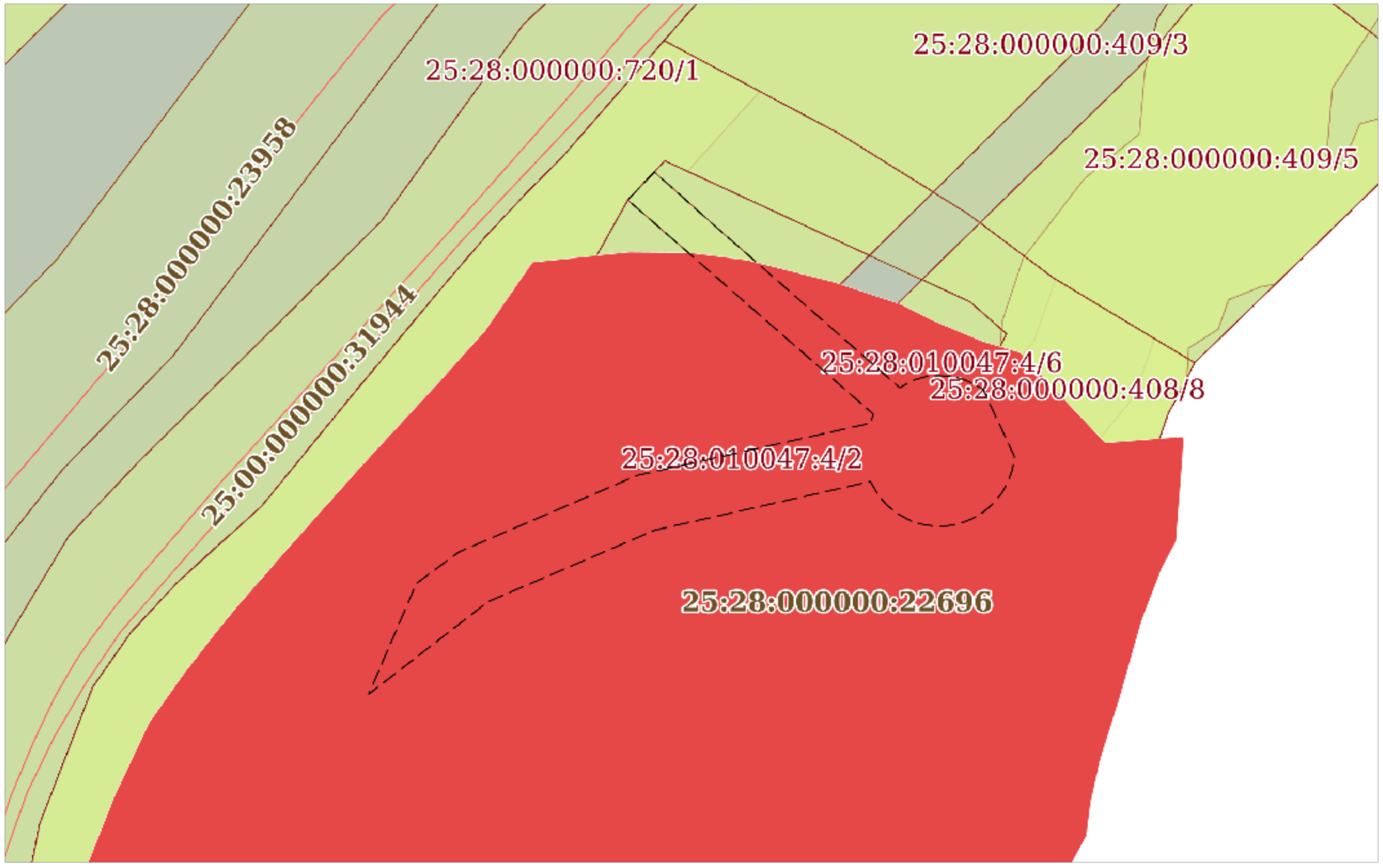

Масштаб 1:2000	Условные обозначения:		

ДОКУМЕНТ ПОДПИСАН
ЭЛЕКТРОННОЙ ПОДПИСЬЮ
Сертификат: 839971481847979980055521910400019784 43
Владелец: ПУБЛИЧНО-ПРАВОВАЯ КОМПАНИЯ РОСКАДАСТР
Действителен: с 24.12.2025 по 19.03.2027

полное наименование должности		инициалы, фамилия

Земельный участок
вид объекта недвижимости

Лист № 3 раздела 4	Всего листов раздела 4: 7	Всего разделов: 8	Всего листов выписки: 36

15.07.2026г. № КУВИ-001/2026-95861108	
Кадастровый номер:	25:28:010047:4

План (чертеж, схема) части земельного участка	Учетный номер части: 25:28:010047:4/3

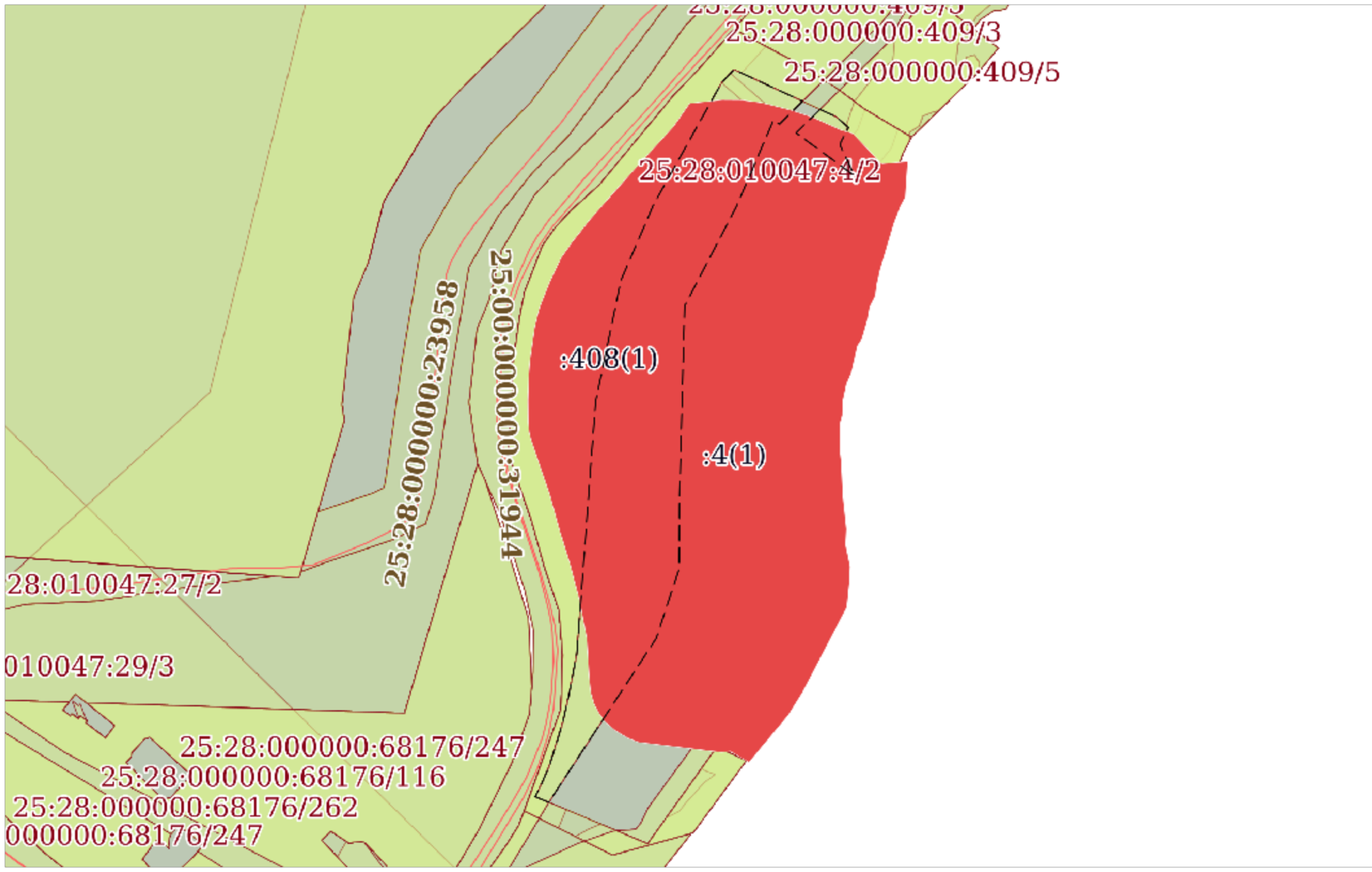

Масштаб 1:6000	Условные обозначения:		

ДОКУМЕНТ ПОДПИСАН
ЭЛЕКТРОННОЙ ПОДПИСЬЮ
Сертификат: 839971481847979980055521910400019784 43
Владелец: ПУБЛИЧНО-ПРАВОВАЯ КОМПАНИЯ РОСКАДАСТР
Действителен: с 24.12.2025 по 19.03.2027

полное наименование должности		инициалы, фамилия

Земельный участок
вид объекта недвижимости

Лист № 4 раздела 4	Всего листов раздела 4: 7	Всего разделов: 8	Всего листов выписки: 36

15.07.2026г. № КУВИ-001/2026-95861108	
Кадастровый номер:	25:28:010047:4

План (чертеж, схема) части земельного участка	Учетный номер части: 25:28:010047:4/4

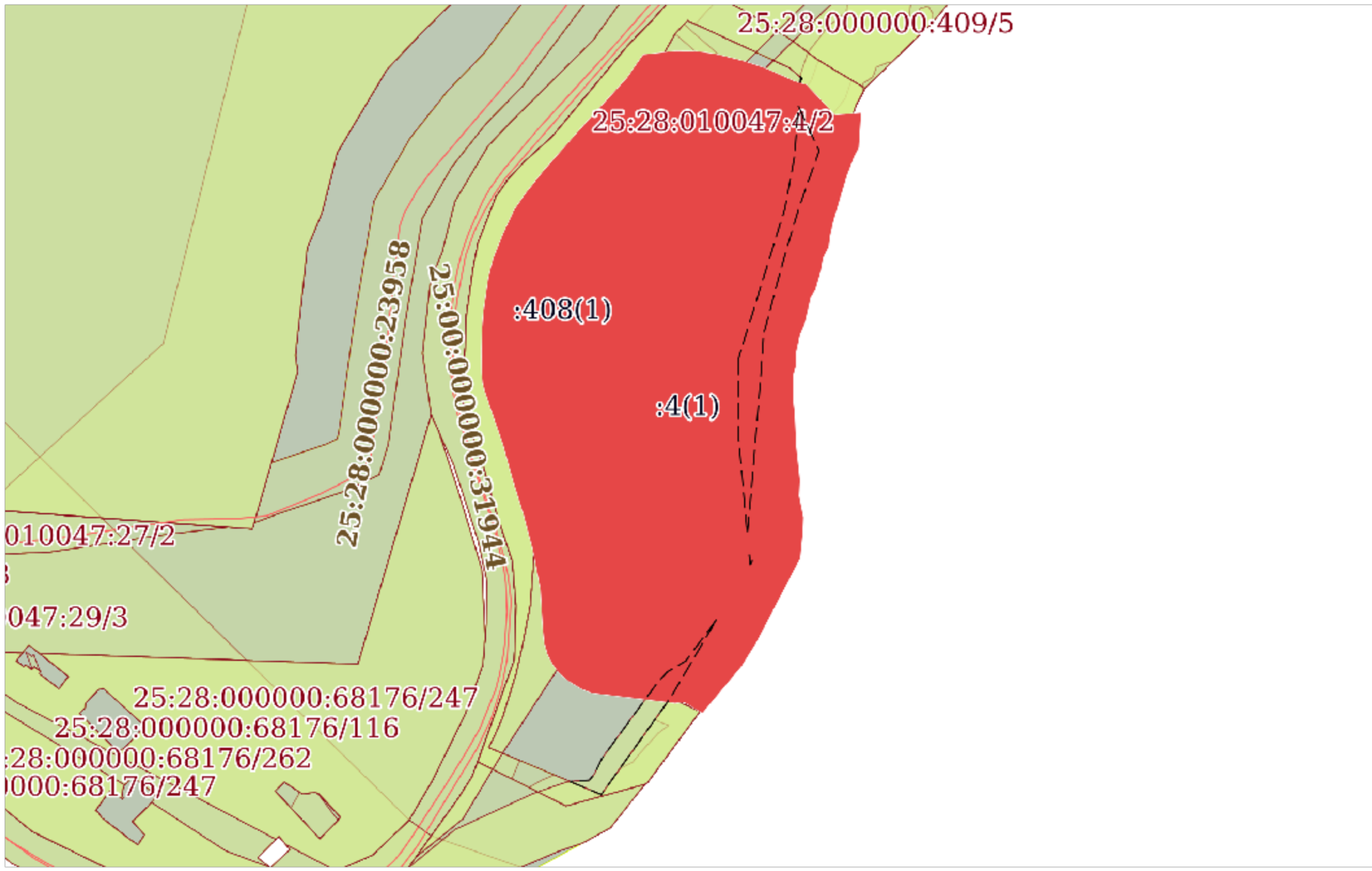

Масштаб 1:6000	Условные обозначения:		

ДОКУМЕНТ ПОДПИСАН
ЭЛЕКТРОННОЙ ПОДПИСЬЮ
Сертификат: 839971481847979980055521910400019784 43
Владелец: ПУБЛИЧНО-ПРАВОВАЯ КОМПАНИЯ РОСКАДАСТР
Действителен: с 24.12.2025 по 19.03.2027

полное наименование должности		инициалы, фамилия

Земельный участок
вид объекта недвижимости

Лист № 5 раздела 4	Всего листов раздела 4: 7	Всего разделов: 8	Всего листов выписки: 36

15.07.2026г. № КУВИ-001/2026-95861108	
Кадастровый номер:	25:28:010047:4

План (чертеж, схема) части земельного участка	Учетный номер части: 25:28:010047:4/5

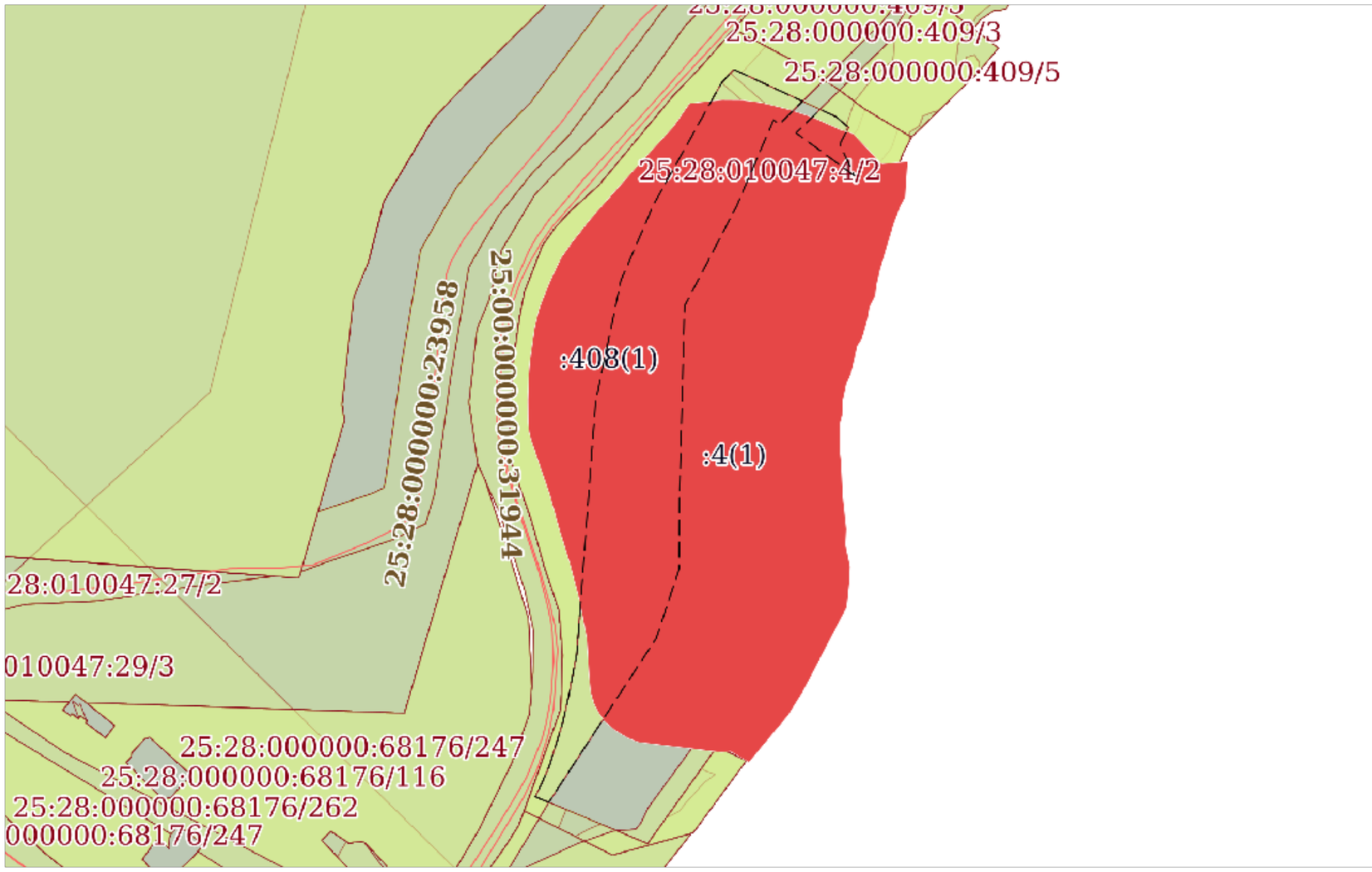

Масштаб 1:6000	Условные обозначения:		

ДОКУМЕНТ ПОДПИСАН
ЭЛЕКТРОННОЙ ПОДПИСЬЮ
Сертификат: 839971481847979980055521910400019784 43
Владелец: ПУБЛИЧНО-ПРАВОВАЯ КОМПАНИЯ РОСКАДАСТР
Действителен: с 24.12.2025 по 19.03.2027

полное наименование должности		инициалы, фамилия

Земельный участок
вид объекта недвижимости

Лист № 6 раздела 4	Всего листов раздела 4: 7	Всего разделов: 8	Всего листов выписки: 36

15.07.2026г. № КУВИ-001/2026-95861108	
Кадастровый номер:	25:28:010047:4

План (чертеж, схема) части земельного участка	Учетный номер части: 25:28:010047:4/6

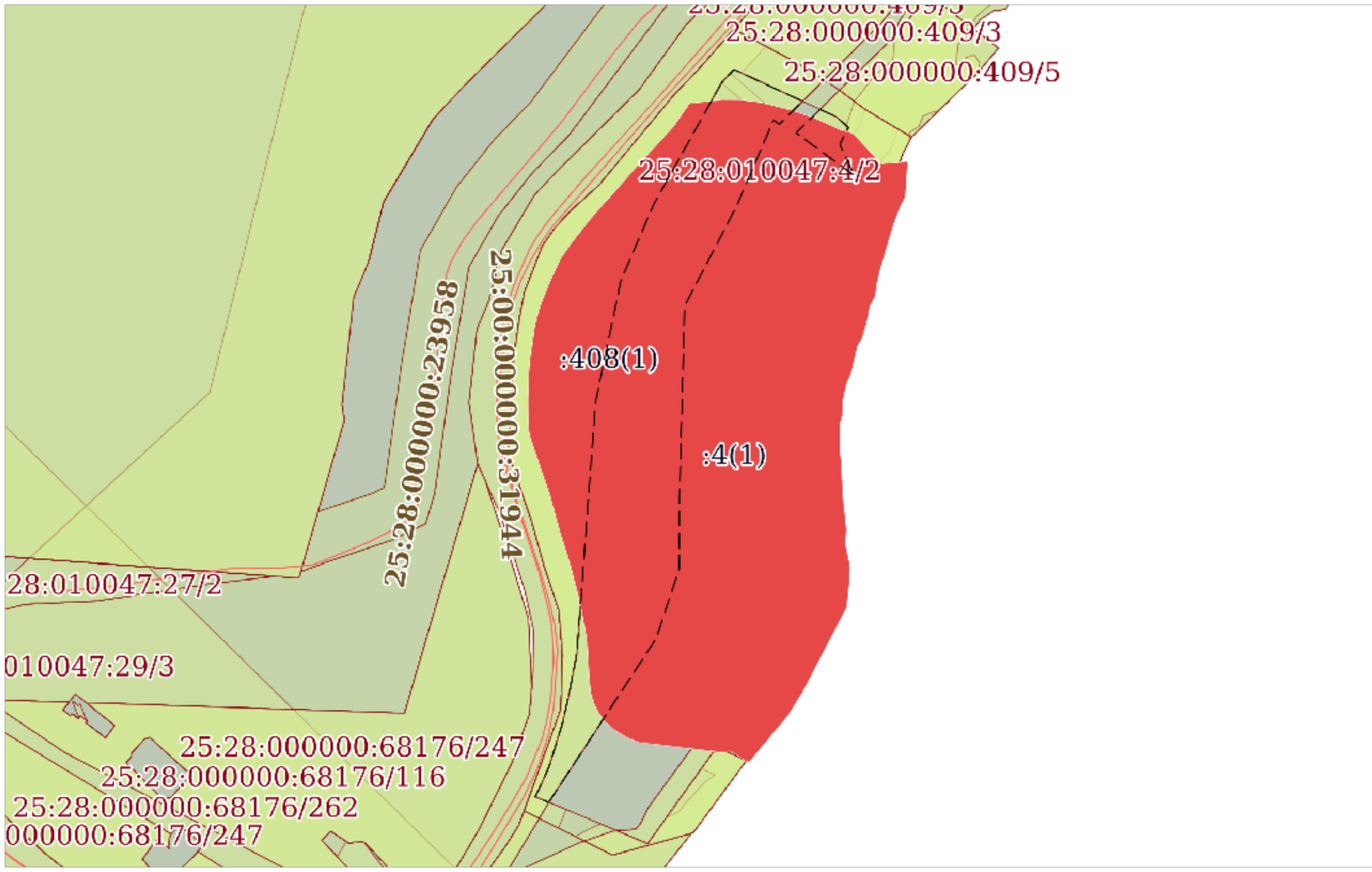

Масштаб 1:6000	Условные обозначения:		

ДОКУМЕНТ ПОДПИСАН
ЭЛЕКТРОННОЙ ПОДПИСЬЮ
Сертификат: 839971481847979980055521910400019784 43
Владелец: ПУБЛИЧНО-ПРАВОВАЯ КОМПАНИЯ РОСКАДАСТР
Действителен: с 24.12.2025 по 19.03.2027

полное наименование должности		инициалы, фамилия

Земельный участок
вид объекта недвижимости

Лист № 7 раздела 4	Всего листов раздела 4: 7	Всего разделов: 8	Всего листов выписки: 36

15.07.2026г. № КУВИ-001/2026-95861108	
Кадастровый номер:	25:28:010047:4

План (чертеж, схема) части земельного участка	Учетный номер части: 25:28:010047:4/7

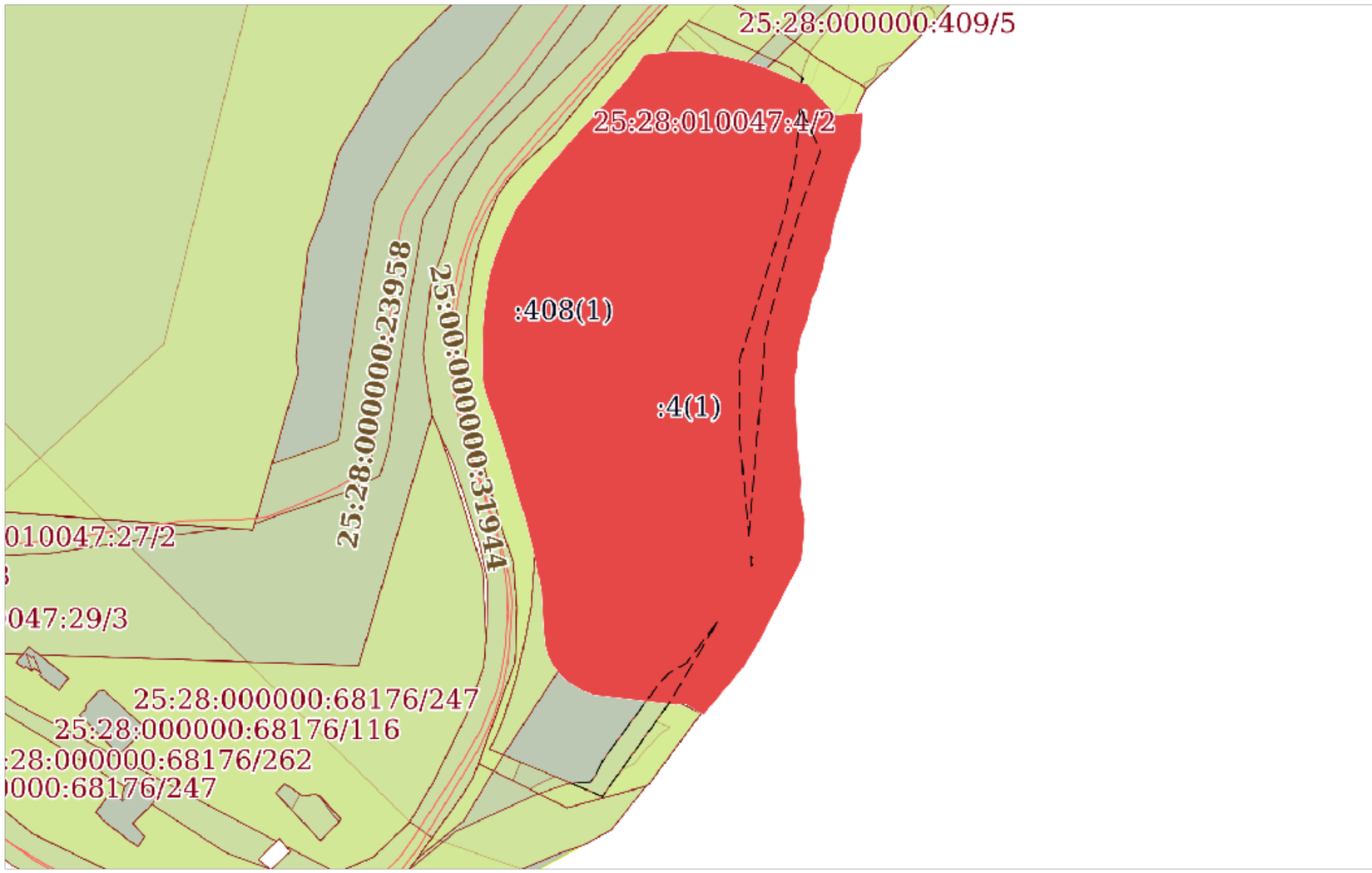

Масштаб 1:6000	Условные обозначения:		

ДОКУМЕНТ ПОДПИСАН
ЭЛЕКТРОННОЙ ПОДПИСЬЮ
Сертификат: 839971481847979980055521910400019784 43
Владелец: ПУБЛИЧНО-ПРАВОВАЯ КОМПАНИЯ РОСКАДАСТР
Действителен: с 24.12.2025 по 19.03.2027

полное наименование должности		инициалы, фамилия

Выписка из Единого государственного реестра недвижимости об объекте недвижимости

Сведения о частях земельного участка

Земельный участок
вид объекта недвижимости

Лист № 1 раздела 4.1	Всего листов раздела 4.1: 5	Всего разделов: 8	Всего листов выписки: 36

15.07.2026г. № КУВИ-001/2026-95861108	
Кадастровый номер:	25:28:010047:4

Учетный номер части	Площадь, м2	Содержание ограничения в использовании или ограничения права на объект недвижимости или обременения объекта недвижимости
1	2	3
25:28:010047:4/1	4167	вид ограничения (обременения): прочие ограничения прав и обременения объекта недвижимости; Срок действия: не установлен; реквизиты документа-основания: решение Арбитражного суда Приморского края; Содержание ограничения (обременения): с ограничениями по инженерным сетям
25:28:010047:4/2	56289	вид ограничения (обременения): прочие ограничения прав и обременения объекта недвижимости; Срок действия: не установлен; реквизиты документа-основания: решение Арбитражного суда Приморского края; Содержание ограничения (обременения): прибрежная полоса
25:28:010047:4/3	34532	вид ограничения (обременения): ограничения прав на земельный участок, предусмотренные статьей 56 Земельного кодекса Российской Федерации; Срок действия: не установлен; реквизиты документа-основания: постановление Правительства Российской Федерации "Об установлении запретных и иных зон с особыми условиями использования земель для обеспечения функционирования военных объектов Вооруженных Сил РФ" от 05.05.2014 № 405 выдан: Правительство Российской Федерации; Содержание ограничения (обременения): Постановление Правительства Российской Федерации от 05.05.2014 № 405 «Об установлении запретных и иных зон с особыми условиями использования земель для обеспечения функционирования военных объектов Вооруженных Сил Российской Федерации, других войск, воинских формирований и органов, выполняющих задачи в области обороны страны" п.12; Реестровый номер границы: 25.28.2.133
25:28:010047:4/4	6078	вид ограничения (обременения): ограничения прав на земельный участок, предусмотренные статьей 56 Земельного кодекса Российской Федерации; Срок действия: не установлен;

ДОКУМЕНТ ПОДПИСАН
ЭЛЕКТРОННОЙ ПОДПИСЬЮ
Сертификат: 839971481847979980055521910400019784 43
Владелец: ПУБЛИЧНО-ПРАВОВАЯ КОМПАНИЯ РОСКАДАСТР
Действителен: с 24.12.2025 по 19.03.2027

полное наименование должности		инициалы, фамилия

Земельный участок
вид объекта недвижимости

Лист № 2 раздела 4.1	Всего листов раздела 4.1: 5	Всего разделов: 8	Всего листов выписки: 36

15.07.2026г. № КУВИ-001/2026-95861108	
Кадастровый номер:	25:28:010047:4

		реквизиты документа-основания: приказ "Об утверждении местоположения части береговой линии (границы водного объекта), границ частей водоохранной зоны и прибрежной защитной полосы Японского моря на территории Приморского края" от 07.11.2019 № 05-07/208 выдан: Амурское бассейновое водное управление Федерального агентства водных ресурсов; Содержание ограничения (обременения): В соответствии с частью 15 статьи 65 Водного кодекса Российской Федерации от 03 июня 2006 года № 74-ФЗ в границах прибрежных защитных полос запрещается: 1) использование сточных вод в целях регулирования плодородия почв; 2) размещение кладбищ, скотомогильников, объектов размещения отходов производства и потребления, химических, взрывчатых, токсичных, отравляющих и ядовитых веществ, пунктов захоронения радиоактивных отходов; 3) осуществление авиационных мер по борьбе с вредными организмами; 4) движение и стоянка транспортных средств (кроме специальных транспортных средств), за исключением их движения по дорогам и стоянки на дорогах и в специально оборудованных местах, имеющих твердое покрытие; 5) размещение автозаправочных станций, складов горюче-смазочных материалов (за исключением случаев, если автозаправочные станции, склады горюче-смазочных материалов размещены на территориях портов, судостроительных и судоремонтных организаций, инфраструктуры внутренних водных путей при условии соблюдения требований законодательства в области охраны окружающей среды и настоящего Кодекса), станций технического обслуживания, используемых для технического осмотра и ремонта транспортных средств, осуществление мойки транспортных средств; 6) размещение специализированных хранилищ пестицидов и агрохимикатов, применение пестицидов и агрохимикатов; 7) сброс сточных, в том числе дренажных, вод; 8) разведка и добыча общераспространенных полезных ископаемых (за исключением случаев, если разведка и добыча общераспространенных полезных ископаемых осуществляются пользователями недр, осуществляющими разведку и добычу иных видов полезных ископаемых, в границах предоставленных им в соответствии с законодательством Российской Федерации о недрах горных отводов и (или) геологических отводов на основании утвержденного технического проекта в соответствии со статьей 19.1 Закона Российской Федерации от 21 февраля 1992 года N 2395-1 "О недрах"). В соответствии с частью 17 статьи 65 Водного Кодекса Российской Федерации от 03 июня 2006 года № 74-ФЗ в границах прибрежных защитных полос наряду с установленными частью 15 статьи 65 Водного кодекса Российской Федерации от 03 июня 2006 года № 74-ФЗ ограничениями запрещается: 1) распашка земель; 2) размещение отвалов размываемых грунтов; 3) выпас сельскохозяйственных животных и организация для них летних лагерей, ванн.; Реестровый номер границы: 25.00.2.118
25:28:010047:4/5	34532	25:28-6.125
25:28:010047:4/6	34532	вид ограничения (обременения): ограничения прав на земельный участок, предусмотренные статьей 56 Земельного кодекса Российской Федерации; Срок действия: не установлен; реквизиты документа-основания: interact_entry_boundaries_80C4025B-C945-4DB1-BE1F-6456A154B52C от 01.06.2026 № б\н;

ДОКУМЕНТ ПОДПИСАН
ЭЛЕКТРОННОЙ ПОДПИСЬЮ
Сертификат: 839971481847979980055521910400019784 43
Владелец: ПУБЛИЧНО-ПРАВОВАЯ КОМПАНИЯ РОСКАДАСТР
Действителен: с 24.12.2025 по 19.03.2027

полное наименование должности		инициалы, фамилия

Земельный участок
вид объекта недвижимости

Лист № 3 раздела 4.1	Всего листов раздела 4.1: 5	Всего разделов: 8	Всего листов выписки: 36

15.07.2026г. № КУВИ-001/2026-95861108

Кадастровый номер: 25:28:010047:4

		доверенность от 09.07.2025 № 207/149; приказ о межведомственной комиссии по определению необходимости установления запретных и иных зон с особыми условиями использования от 03.07.2015 № 396; постановление об установлении запретных и иных зон с особыми условиями использования земель для обеспечения функционирования военных объектов от 05.05.2014 № 405; приказ об изменении границ запретной зоны военного объекта от 19.12.2025 № 993; приказ об изменении границы запретной зоны военного объекта от 02.10.2017 № 971; приказ об изменении границы запретной зоны военного объекта от 09.02.2026 № 66; приказ об изменении границы запретной зоны военного объекта от 30.03.2026 № 230; Содержание ограничения (обременения): Постановление Правительства Российской Федерации от 05.05.2014 № 405 "Об установлении запретных и иных зон с особыми условиями использования земель для обеспечения функционирования военных объектов Вооруженных Сил Российской Федерации, других войск, воинских формирований и органов, выполняющих задачи в области обороны страны" п. 12; Реестровый номер границы: 25:28-6.125; Вид объекта реестра границ: Зона с особыми условиями использования территории; Вид зоны по документу: Запретная зона военного объекта-Владивостокское лесничество Министерства обороны Российской Федерации; Тип зоны: Зоны с особыми условиями использования территории; Номер: 133; Индекс: 2
25:28:010047:4/7	6078	вид ограничения (обременения): ограничения прав на земельный участок, предусмотренные статьей 56 Земельного кодекса Российской Федерации; Срок действия: не установлен; реквизиты документа-основания: об уточнении местоположения части береговой линии (границы водного объекта), а также границ частей водоохранной зоны и прибрежной защитной полосы Японского моря на территории Приморского края от 14.08.2025 № 89 выдан: Амурское бассейновое водное управление Федерального агентства водных ресурсов; приказ от 14.08.2025 № 89; приказ о переводе на другую должность от 09.01.2024 № 01-лс; доверенность от 27.12.2024 № 05-65/30; Содержание ограничения (обременения): В соответствии с частью 15 статьи 65 Водного кодекса Российской Федерации от 03 июня 2006 года № 74-ФЗ в границах прибрежных защитных полос запрещается: 1) использование сточных вод в целях регулирования плодородия почв; 2) размещение кладбищ, скотомогильников, объектов размещения отходов производства и потребления, химических, взрывчатых, токсичных, отравляющих и ядовитых веществ, пунктов захоронения радиоактивных отходов; 3) осуществление авиационных мер по борьбе с вредными организмами; 4) движение и стоянка транспортных средств (кроме специальных транспортных средств), за исключением их движения по дорогам и стоянки на дорогах и в специально оборудованных местах, имеющих твердое покрытие; 5) размещение автозаправочных станций, складов горюче-смазочных материалов (за исключением случаев, если автозаправочные станции, склады горюче-смазочных материалов размещены на

ДОКУМЕНТ ПОДПИСАН
ЭЛЕКТРОННОЙ ПОДПИСЬЮ
Сертификат: 839971481847979980055521910400019784 43
Владелец: ПУБЛИЧНО-ПРАВОВАЯ КОМПАНИЯ РОСКАДАСТР
Действителен: с 24.12.2025 по 19.03.2027

полное наименование должности		инициалы, фамилия

Земельный участок
вид объекта недвижимости

Лист № 4 раздела 4.1	Всего листов раздела 4.1: 5	Всего разделов: 8	Всего листов выписки: 36

15.07.2026г. № КУВИ-001/2026-95861108	
Кадастровый номер:	25:28:010047:4

		территориях портов, судостроительных и судоремонтных организаций, инфраструктуры внутренних водных путей при условии соблюдения требований законодательства в области охраны окружающей среды и настоящего Кодекса), станций технического обслуживания, используемых для технического осмотра и ремонта транспортных средств, осуществление мойки транспортных средств; 6) размещение специализированных хранилищ пестицидов и агрохимикатов, применение пестицидов и агрохимикатов; 7) сброс сточных, в том числе дренажных, вод; 8) разведка и добыча общераспространенных полезных ископаемых (за исключением случаев, если разведка и добыча общераспространенных полезных ископаемых осуществляются пользователями недр, осуществляющими разведку и добычу иных видов полезных ископаемых, в границах предоставленных им в соответствии с законодательством Российской Федерации о недрах горных отводов и (или) геологических отводов на основании утвержденного технического проекта в соответствии со статьей 19.1 Закона Российской Федерации от 21 февраля 1992 года N 2395-1 "О недрах"). В соответствии с частью 17 статьи 65 Водного Кодекса Российской Федерации от 03 июня 2006 года № 74-ФЗ в границах прибрежных защитных полос наряду с установленными частью 15 статьи 65 Водного кодекса Российской Федерации от 03 июня 2006 года № 74-ФЗ ограничениями запрещается: 1) распашка земель; 2) размещение отвалов размываемых грунтов; 3) выпас сельскохозяйственных животных и организация для них летних лагерей, ванн.; Реестровый номер границы: 25:00-6.327; Вид объекта реестра границ: Зона с особыми условиями использования территории; Вид зоны по документу: Зона с особыми условиями использования территории. Часть прибрежной защитной полосы Японского моря; Тип зоны: Прибрежная защитная полоса
	Весь	вид ограничения (обременения): ограничения прав на земельный участок, предусмотренные статьей 56 Земельного кодекса Российской Федерации; Срок действия: не установлен; реквизиты документа-основания: приказ "Об утверждении местоположения части береговой линии (границы водного объекта), границ частей водоохранной зоны и прибрежной защитной полосы Японского моря на территории Приморского края" от 07.11.2019 № 05-07/208 выдан: Амурское бассейновое водное управление Федерального агентства водных ресурсов; Содержание ограничения (обременения): В соответствии с частью 15 статьи 65 Водного кодекса Российской Федерации от 03 июня 2006 года № 74-ФЗ в границах водоохранных зон запрещается: 1) использование сточных вод в целях регулирования плодородия почв; 2) размещение кладбищ, скотомогильников, объектов размещения отходов производства и потребления, химических, взрывчатых, токсичных, отравляющих и ядовитых веществ, пунктов захоронения радиоактивных отходов; 3) осуществление авиационных мер по борьбе с вредными организмами; 4) движение и стоянка транспортных средств (кроме специальных транспортных средств), за исключением их движения по дорогам и стоянки на дорогах и в специально оборудованных местах, имеющих твердое покрытие; 5) размещение автозаправочных станций, складов горюче-смазочных

ДОКУМЕНТ ПОДПИСАН
ЭЛЕКТРОННОЙ ПОДПИСЬЮ
Сертификат: 839971481847979980055521910400019784 43
Владелец: ПУБЛИЧНО-ПРАВОВАЯ КОМПАНИЯ РОСКАДАСТР
Действителен: с 24.12.2025 по 19.03.2027

полное наименование должности		инициалы, фамилия

Земельный участок
вид объекта недвижимости

Лист № 5 раздела 4.1	Всего листов раздела 4.1: 5	Всего разделов: 8	Всего листов выписки: 36

15.07.2026г. № КУВИ-001/2026-95861108	
Кадастровый номер:	25:28:010047:4

материалов (за исключением случаев, если автозаправочные станции, склады горюче-смазочных материалов размещены на территориях портов, судостроительных и судоремонтных организаций, инфраструктуры внутренних водных путей при условии соблюдения требований законодательства в области охраны окружающей среды и настоящего Кодекса), станций технического обслуживания, используемых для технического осмотра и ремонта транспортных средств, осуществление мойки транспортных средств; 6) размещение специализированных хранилищ пестицидов и агрохимикатов, применение пестицидов и агрохимикатов; 7) сброс сточных, в том числе дренажных, вод; 8) разведка и добыча общераспространенных полезных ископаемых (за исключением случаев, если разведка и добыча общераспространенных полезных ископаемых осуществляются пользователями недр, осуществляющими разведку и добычу иных видов полезных ископаемых, в границах предоставленных им в соответствии с законодательством Российской Федерации о недрах горных отводов и (или) геологических отводов на основании утвержденного технического проекта в соответствии со статьей 19.1 Закона Российской Федерации от 21 февраля 1992 года N 2395-1 "О недрах"). В соответствии с частью 16 статьи 65 Водного кодекса Российской Федерации от 03 июня 2006 года № 74-ФЗ в границах водоохранной зоны допускается проектирование, строительство, реконструкция, ввод в эксплуатацию, эксплуатация хозяйственных и иных объектов при условии оборудования таких объектов сооружениями, обеспечивающими охрану водных объектов от загрязнения, засорения и истощения вод в соответствии с водным законодательством и законодательством в области охраны окружающей среды.;

Реестровый номер границы: 25.00.2.121

ДОКУМЕНТ ПОДПИСАН
ЭЛЕКТРОННОЙ ПОДПИСЬЮ
Сертификат: 839971481847979980055521910400019784 43
Владелец: ПУБЛИЧНО-ПРАВОВАЯ КОМПАНИЯ РОСКАДАСТР
Действителен: с 24.12.2025 по 19.03.2027

полное наименование должности	инициалы, фамилия

Выписка из Единого государственного реестра недвижимости об объекте недвижимости

Сведения о частях земельного участка

Земельный участок			
вид объекта недвижимости			
Лист № 1 раздела 4.2	Всего листов раздела 4.2: 13	Всего разделов: 8	Всего листов выписки: 36

15.07.2026г. № КУВИ-001/2026-95861108	
Кадастровый номер:	25:28:010047:4

Сведения о характерных точках границы части (частей) земельного участка				
Учетный номер части: 25:28:010047:4/1				
Система координат МСК 25, зона 1				
Номер точки	Координаты, м		Описание закрепления на местности	Средняя квадратичная погрешность определения координат характерных точек границ земельного участка, м
	X	Y		
1	2	3	4	5
1	361899.15	1408000.37	-	0.3
2	361892.64	1407996.12	-	0.3
3	361895.04	1407992.44	-	0.3
4	361901.56	1407996.69	-	0.3
1	361899.15	1408000.37	-	0.3

полное наименование должности	ДОКУМЕНТ ПОДПИСАН ЭЛЕКТРОННОЙ ПОДПИСЬЮ Сертификат: 839971481847979980055521910400019784 43 Владелец: ПУБЛИЧНО-ПРАВОВАЯ КОМПАНИЯ РОСКАДАСТР Действителен: с 24.12.2025 по 19.03.2027	инициалы, фамилия

Земельный участок
вид объекта недвижимости

Лист № 2 раздела 4.2	Всего листов раздела 4.2: 13	Всего разделов: 8	Всего листов выписки: 36

15.07.2026г. № КУВИ-001/2026-95861108	
Кадастровый номер:	25:28:010047:4

Сведения о характерных точках границы части (частей) земельного участка				
Учетный номер части: 25:28:010047:4/2				
Система координат МСК 25, зона 1				
Номер точки	Координаты, м		Описание закрепления на местности	Средняя квадратичная погрешность определения координат характерных точек границ земельного участка, м
	X	Y		
1	2	3	4	5
1	362333.71	1408068.93	-	0.2
2	362318.82	1408085.62	-	0.3
3	362315.94	1408088.93	-	0.3
4	362276.35	1408134.13	-	0.3
5	362278.31	1408137.48	-	0.3
6	362279.27	1408140.84	-	0.3
7	362279.63	1408144.32	-	0.3
8	362279.38	1408147.8	-	0.3
9	362278.52	1408151.19	-	0.3
10	362277.09	1408154.38	-	0.3
11	362275.9	1408156.27	-	0.3
12	362258.11	1408164.58	-	0.2
13	362254.68	1408164.06	-	0.3
14	362251.38	1408162.91	-	0.3
15	362248.34	1408161.21	-	0.3
16	362245.62	1408159.01	-	0.3
17	362243.34	1408156.36	-	0.3
18	362241.54	1408153.36	-	0.3
19	362240.3	1408150.1	-	0.3
20	362239.64	1408146.67	-	0.3
21	362239.59	1408143.18	-	0.3
22	362240.14	1408139.73	-	0.3
23	362241.29	1408136.42	-	0.3
24	362243	1408133.37	-	0.3

ДОКУМЕНТ ПОДПИСАН
ЭЛЕКТРОННОЙ ПОДПИСЬЮ
Сертификат: 839971481847979980055521910400019784 43
Владелец: ПУБЛИЧНО-ПРАВОВАЯ КОМПАНИЯ РОСКАДАСТР
Действителен: с 24.12.2025 по 19.03.2027

полное наименование должности	инициалы, фамилия

Земельный участок
вид объекта недвижимости

Лист № 3 раздела 4.2	Всего листов раздела 4.2: 13	Всего разделов: 8	Всего листов выписки: 36

15.07.2026г. № КУВИ-001/2026-95861108	
Кадастровый номер:	25:28:010047:4

1	2	3	4	5
25	362245.2	1408130.66	-	0.3
26	362247.84	1408128.38	-	0.3
27	362251.42	1408126.31	-	0.3
28	362238.54	1408069.1	-	0.3
29	362219.46	1408024.68	-	0.3
30	362194.9	1407993.01	-	0.3
31	362224.39	1408005.72	-	0.3
32	362232.72	1408017.01	-	0.3
33	362253.09	1408064.46	-	0.3
34	362266.93	1408126.32	-	0.3
35	362269.34	1408127.11	-	0.3
36	362311.36	1408078.97	-	0.3
37	362326.29	1408061.87	-	0.2
1	362333.71	1408068.93	-	0.2

ДОКУМЕНТ ПОДПИСАН
ЭЛЕКТРОННОЙ ПОДПИСЬЮ
Сертификат: 839971481847979980055521910400019784 43
Владелец: ПУБЛИЧНО-ПРАВОВАЯ КОМПАНИЯ РОСКАДАСТР
Действителен: с 24.12.2025 по 19.03.2027

полное наименование должности		инициалы, фамилия

Земельный участок
вид объекта недвижимости

Лист № 4 раздела 4.2	Всего листов раздела 4.2: 13	Всего разделов: 8	Всего листов выписки: 36

15.07.2026г. № КУВИ-001/2026-95861108	
Кадастровый номер:	25:28:010047:4

Сведения о характерных точках границы части (частей) земельного участка				
Учетный номер части: 25:28:010047:4/3				
Система координат МСК 25, зона 1				
Номер точки	Координаты, м		Описание закрепления на местности	Средняя квадратичная погрешность определения координат характерных точек границ земельного участка, м
	X	Y		
1	2	3	4	5
1	361759.5	1407913.96	-	0.2
2	361757.8	1407918.02	-	0.2
3	361754.98	1407924.76	-	-
4	361756.8	1407925.86	-	0.1
5	361758.16	1407926.75	-	0.1
6	361885.04	1408009.94	-	0.1
7	361940.36	1408028.21	-	0.1
8	361996.5	1408028.46	-	0.1
9	362149.18	1408032.56	-	0.1
10	362228.04	1408073.65	-	0.1
11	362296.62	1408103.05	-	0.1
12	362293.31	1408107.66	-	0.1
13	362311.56	1408126.05	-	-
14	362336.7	1408071.68	-	0.2
15	362333.71	1408068.93	-	0.2
16	362326.29	1408061.87	-	0.2
17	362229.77	1408008.03	-	0.2
18	362169.3	1407981.99	-	0.2
19	362072.99	1407961.9	-	0.2
20	361872.37	1407946.94	-	0.2
21	361840.47	1407940.77	-	0.2
22	361817.75	1407935.6	-	0.2
23	361804.31	1407931.64	-	0.2
24	361783.82	1407925.13	-	0.2

полное наименование должности		инициалы, фамилия

ДОКУМЕНТ ПОДПИСАН
ЭЛЕКТРОННОЙ ПОДПИСЬЮ
Сертификат: 839971481847979980055521910400019784 43
Владелец: ПУБЛИЧНО-ПРАВОВАЯ КОМПАНИЯ РОСКАДАСТР
Действителен: с 24.12.2025 по 19.03.2027

Земельный участок
вид объекта недвижимости

Лист № 5 раздела 4.2	Всего листов раздела 4.2: 13	Всего разделов: 8	Всего листов выписки: 36

15.07.2026г. № КУВИ-001/2026-95861108	
Кадастровый номер:	25:28:010047:4

1	2	3	4	5
25	361769.86	1407919.14	-	0.2
1	361759.5	1407913.96	-	0.2
1	362305.09	1408140.04	-	-
2	362286.38	1408120.95	-	0.1
3	362252.54	1408167.18	-	-
4	362258.11	1408164.58	-	0.2
5	362275.91	1408156.27	-	0.2
6	362279.24	1408156.61	-	0.2
7	362290.68	1408162.47	-	0.2
8	362299.17	1408152.84	-	0.2
1	362305.09	1408140.04	-	-

полное наименование должности		инициалы, фамилия

ДОКУМЕНТ ПОДПИСАН
ЭЛЕКТРОННОЙ ПОДПИСЬЮ
Сертификат: 839971481847979980055521910400019784 43
Владелец: ПУБЛИЧНО-ПРАВОВАЯ КОМПАНИЯ РОСКАДАСТР
Действителен: с 24.12.2025 по 19.03.2027

Земельный участок
вид объекта недвижимости

Лист № 6 раздела 4.2	Всего листов раздела 4.2: 13	Всего разделов: 8	Всего листов выписки: 36

15.07.2026г. № КУВИ-001/2026-95861108	
Кадастровый номер:	25:28:010047:4

Сведения о характерных точках границы части (частей) земельного участка				
Учетный номер части: 25:28:010047:4/4				
Система координат МСК 25, зона 1				
Номер точки	Координаты, м		Описание закрепления на местности	Средняя квадратичная погрешность определения координат характерных точек границ земельного участка, м
	X	Y		
1	2	3	4	5
1	361732.4	1407978.75	-	-
2	361722.15	1408003.28	-	0.2
3	361799.03	1408058.2	-	0.2
4	361841.89	1408083.39	-	0.2
5	361861.48	1408095.05	-	-
6	361828.24	1408070.27	-	-
7	361819.58	1408055.75	-	-
8	361811.71	1408048.36	-	-
9	361750.69	1408003.74	-	-
10	361738.76	1407997.98	-	-
11	361733.59	1407993.88	-	-
1	361732.4	1407978.75	-	-
1	362067.73	1408111.91	-	-
2	362005.83	1408112.14	-	-
3	361928.74	1408119.19	-	-
4	361969.65	1408122.79	-	0.2
5	362055.4	1408129.89	-	0.2
6	362088.18	1408132.14	-	0.2
7	362120.15	1408140.72	-	0.2
8	362146.22	1408147.71	-	0.2
9	362187.51	1408159.93	-	0.2
10	362233.36	1408176.14	-	0.2
11	362258.11	1408164.58	-	0.2
12	362268.9	1408159.54	-	-

полное наименование должности		инициалы, фамилия

ДОКУМЕНТ ПОДПИСАН
ЭЛЕКТРОННОЙ ПОДПИСЬЮ
Сертификат: 839971481847979980055521910400019784 43
Владелец: ПУБЛИЧНО-ПРАВОВАЯ КОМПАНИЯ РОСКАДАСТР
Действителен: с 24.12.2025 по 19.03.2027

Земельный участок
вид объекта недвижимости

Лист № 7 раздела 4.2	Всего листов раздела 4.2: 13	Всего разделов: 8	Всего листов выписки: 36

15.07.2026г. № КУВИ-001/2026-95861108	
Кадастровый номер:	25:28:010047:4

1	2	3	4	5
13	362228.64	1408156.66	-	-
14	362186.68	1408148.76	-	-
1	362067.73	1408111.91	-	-
1	361912.74	1408120.65	-	-
2	361904.81	1408121.38	-	-
3	361905.19	1408121.67	-	0.2
4	361907.13	1408122.76	-	0.2
5	361909.3	1408122.89	-	0.2
6	361910.97	1408122.23	-	0.2
1	361912.74	1408120.65	-	-
1	362291.82	1408161.18	-	-
2	362287.57	1408160.88	-	-
3	362290.68	1408162.47	-	0.2
1	362291.82	1408161.18	-	-

	ДОКУМЕНТ ПОДПИСАН ЭЛЕКТРОННОЙ ПОДПИСЬЮ	
полное наименование должности	Сертификат: 839971481847979980055521910400019784 43 Владелец: ПУБЛИЧНО-ПРАВОВАЯ КОМПАНИЯ РОСКАДАСТР Действителен: с 24.12.2025 по 19.03.2027	инициалы, фамилия

Земельный участок
вид объекта недвижимости

Лист № 8 раздела 4.2	Всего листов раздела 4.2: 13	Всего разделов: 8	Всего листов выписки: 36

15.07.2026г. № КУВИ-001/2026-95861108	
Кадастровый номер:	25:28:010047:4

Сведения о характерных точках границы части (частей) земельного участка				
Учетный номер части: 25:28:010047:4/5				
Система координат				
Номер точки	Координаты, м		Описание закрепления на местности	Средняя квадратичная погрешность определения координат характерных точек границ земельного участка, м
	X	Y		
1	2	3	4	5
1	361757.8	1407918.02	-	-
2	361759.5	1407913.96	-	-
3	361769.86	1407919.14	-	-
4	361783.82	1407925.13	-	-
5	361804.31	1407931.64	-	-
6	361817.75	1407935.6	-	-
7	361840.47	1407940.77	-	-
8	361872.37	1407946.94	-	-
9	362072.99	1407961.9	-	-
10	362169.3	1407981.99	-	-
11	362229.77	1408008.03	-	-
12	362326.29	1408061.87	-	-
13	362333.71	1408068.93	-	-
14	362336.7	1408071.68	-	-
15	362311.56	1408126.05	-	-
16	362293.31	1408107.66	-	-
17	362296.62	1408103.05	-	-
18	362228.04	1408073.65	-	-
19	362149.18	1408032.56	-	-
20	361996.5	1408028.46	-	-
21	361940.36	1408028.21	-	-
22	361885.04	1408009.94	-	-
23	361758.16	1407926.75	-	-
24	361756.8	1407925.86	-	-

полное наименование должности		инициалы, фамилия

ДОКУМЕНТ ПОДПИСАН
ЭЛЕКТРОННОЙ ПОДПИСЬЮ
Сертификат: 839971481847979980055521910400019784 43
Владелец: ПУБЛИЧНО-ПРАВОВАЯ КОМПАНИЯ РОСКАДАСТР
Действителен: с 24.12.2025 по 19.03.2027

Земельный участок
вид объекта недвижимости

Лист № 9 раздела 4.2	Всего листов раздела 4.2: 13	Всего разделов: 8	Всего листов выписки: 36

15.07.2026г. № КУВИ-001/2026-95861108	
Кадастровый номер:	25:28:010047:4

1	2	3	4	5
25	361754.98	1407924.76	-	-
26	361757.8	1407918.02	-	-
1	362299.17	1408152.84	-	-
2	362290.68	1408162.47	-	-
3	362279.24	1408156.61	-	-
4	362275.91	1408156.27	-	-
5	362258.11	1408164.58	-	-
6	362252.54	1408167.18	-	-
7	362286.38	1408120.95	-	-
8	362305.09	1408140.04	-	-
9	362299.17	1408152.84	-	-

ДОКУМЕНТ ПОДПИСАН
ЭЛЕКТРОННОЙ ПОДПИСЬЮ
Сертификат: 839971481847979980055521910400019784 43
Владелец: ПУБЛИЧНО-ПРАВОВАЯ КОМПАНИЯ РОСКАДАСТР
Действителен: с 24.12.2025 по 19.03.2027

полное наименование должности		инициалы, фамилия

Земельный участок
вид объекта недвижимости

Лист № 10 раздела 4.2	Всего листов раздела 4.2: 13	Всего разделов: 8	Всего листов выписки: 36

15.07.2026г. № КУВИ-001/2026-95861108	
Кадастровый номер:	25:28:010047:4

Сведения о характерных точках границы части (частей) земельного участка				
Учетный номер части: 25:28:010047:4/6				
Система координат				
Номер точки	Координаты, м		Описание закрепления на местности	Средняя квадратичная погрешность определения координат характерных точек границ земельного участка, м
	X	Y		
1	2	3	4	5
1	362305.09	1408140.04	-	-
2	362299.17	1408152.84	-	-
3	362290.68	1408162.47	-	-
4	362279.24	1408156.61	-	-
5	362275.91	1408156.27	-	-
6	362258.11	1408164.58	-	-
7	362252.54	1408167.18	-	-
8	362286.38	1408120.95	-	-
9	362305.09	1408140.04	-	-
1	361754.98	1407924.76	-	-
2	361757.8	1407918.02	-	-
3	361759.5	1407913.96	-	-
4	361769.86	1407919.14	-	-
5	361783.82	1407925.13	-	-
6	361804.31	1407931.64	-	-
7	361817.75	1407935.6	-	-
8	361840.47	1407940.77	-	-
9	361872.37	1407946.94	-	-
10	362072.99	1407961.9	-	-
11	362169.3	1407981.99	-	-
12	362229.77	1408008.03	-	-
13	362326.29	1408061.87	-	-
14	362333.71	1408068.93	-	-
15	362336.7	1408071.68	-	-

полное наименование должности		инициалы, фамилия

ДОКУМЕНТ ПОДПИСАН
ЭЛЕКТРОННОЙ ПОДПИСЬЮ
Сертификат: 839971481847979980055521910400019784 43
Владелец: ПУБЛИЧНО-ПРАВОВАЯ КОМПАНИЯ РОСКАДАСТР
Действителен: с 24.12.2025 по 19.03.2027

Земельный участок
вид объекта недвижимости

Лист № 11 раздела 4.2	Всего листов раздела 4.2: 13	Всего разделов: 8	Всего листов выписки: 36

15.07.2026г. № КУВИ-001/2026-95861108	
Кадастровый номер:	25:28:010047:4

1	2	3	4	5
16	362311.56	1408126.05	-	-
17	362293.31	1408107.66	-	-
18	362296.62	1408103.05	-	-
19	362228.04	1408073.65	-	-
20	362149.18	1408032.56	-	-
21	361996.5	1408028.46	-	-
22	361940.36	1408028.21	-	-
23	361885.04	1408009.94	-	-
24	361758.16	1407926.75	-	-
25	361756.8	1407925.86	-	-
26	361754.98	1407924.76	-	-

ДОКУМЕНТ ПОДПИСАН
ЭЛЕКТРОННОЙ ПОДПИСЬЮ
Сертификат: 839971481847979980055521910400019784 43
Владелец: ПУБЛИЧНО-ПРАВОВАЯ КОМПАНИЯ РОСКАДАСТР
Действителен: с 24.12.2025 по 19.03.2027

полное наименование должности		инициалы, фамилия

Земельный участок
вид объекта недвижимости

Лист № 12 раздела 4.2	Всего листов раздела 4.2: 13	Всего разделов: 8	Всего листов выписки: 36

15.07.2026г. № КУВИ-001/2026-95861108	
Кадастровый номер:	25:28:010047:4

Сведения о характерных точках границы части (частей) земельного участка				
Учетный номер части: 25:28:010047:4/7				
Система координат				
Номер точки	Координаты, м		Описание закрепления на местности	Средняя квадратичная погрешность определения координат характерных точек границ земельного участка, м
	X	Y		
1	2	3	4	5
1	361750.69	1408003.74	-	-
2	361811.71	1408048.36	-	-
3	361819.58	1408055.75	-	-
4	361828.24	1408070.27	-	-
5	361861.48	1408095.05	-	-
6	361841.89	1408083.39	-	-
7	361799.03	1408058.2	-	-
8	361722.15	1408003.28	-	-
9	361732.4	1407978.75	-	-
10	361733.59	1407993.88	-	-
11	361738.76	1407997.99	-	-
12	361750.69	1408003.74	-	-
1	361910.97	1408122.23	-	-
2	361909.3	1408122.89	-	-
3	361907.13	1408122.76	-	-
4	361905.19	1408121.67	-	-
5	361904.81	1408121.38	-	-
6	361912.74	1408120.65	-	-
7	361910.97	1408122.23	-	-
1	361928.74	1408119.19	-	-
2	362005.83	1408112.14	-	-
3	362067.73	1408111.91	-	-
4	362186.68	1408148.76	-	-
5	362228.64	1408156.66	-	-

полное наименование должности		инициалы, фамилия

ДОКУМЕНТ ПОДПИСАН
ЭЛЕКТРОННОЙ ПОДПИСЬЮ
Сертификат: 839971481847979980055521910400019784 43
Владелец: ПУБЛИЧНО-ПРАВОВАЯ КОМПАНИЯ РОСКАДАСТР
Действителен: с 24.12.2025 по 19.03.2027

Земельный участок
вид объекта недвижимости

Лист № 13 раздела 4.2	Всего листов раздела 4.2: 13	Всего разделов: 8	Всего листов выписки: 36

15.07.2026г. № КУВИ-001/2026-95861108	
Кадастровый номер:	25:28:010047:4

1	2	3	4	5
6	362268.9	1408159.54	-	-
7	362258.11	1408164.58	-	-
8	362233.36	1408176.14	-	-
9	362187.51	1408159.93	-	-
10	362146.22	1408147.71	-	-
11	362120.15	1408140.72	-	-
12	362088.18	1408132.14	-	-
13	362055.4	1408129.89	-	-
14	361969.65	1408122.79	-	-
15	361928.74	1408119.19	-	-
1	362290.68	1408162.47	-	-
2	362287.57	1408160.88	-	-
3	362291.82	1408161.18	-	-
4	362290.68	1408162.47	-	-

	ДОКУМЕНТ ПОДПИСАН ЭЛЕКТРОННОЙ ПОДПИСЬЮ	
полное наименование должности	Сертификат: 839971481847979980055521910400019784 43 Владелец: ПУБЛИЧНО-ПРАВОВАЯ КОМПАНИЯ РОСКАДАСТР Действителен: с 24.12.2025 по 19.03.2027	инициалы, фамилия